



# **PROGRAM ROZVOJE OBCE**

**LOUČANY**

**na období 2016 – 2022**

12/2015

## Úvod

Dokument Program rozvoje obce Loučany na období let 2016 – 2022 byl zpracován realizačním týmem složeným z pracovníků moderátora - místní akční skupiny (MAS) Region HANÁ a zástupců obce Loučany. Proces byl v průběhu tvorby jednotlivých částí PRO konzultován a připomínkován Programovací skupinou, která byla tvořena zástupci obce Loučany, zejména z řad zastupitelů.

Dokument vychází z analytických podkladů Českého statistického úřadu, z Územního plánu obce Loučany a z konzultací s Programovací skupinou.

Program rozvoje obce je rozdělen na dvě části – analytickou a návrhovou. V rámci analytické části je detailně popsána charakteristika obce Loučany, včetně analýzy SWOT, problémové analýzy a dotazníkového šetření. V rámci návrhové části je stanovena vize obce na dalších 7 let. V této části jsou také rozpracovány rozvojové priority s konkrétními aktivitami.

Obyvatelé obce se mohli zapojit do tvorby Programu rozvoje obce Loučany prostřednictvím dotazníkového šetření a také se k dokumentu vyjádřit na jednání zastupitelstva obce Loučany.

**Realizační tým:** Starosta obce Loučany: Ing. Josef Kurfürst,  
Pracovníci MAS Region HANÁ, z.s., Náměstí T.G.Masaryka 99, 783 44  
Náměšť na Hané, region.hana@seznam.cz, www.regionhana.cz  
*Ing. Jaroslav Brzák, Bc. Petr Husička, Ing. Nela Kalábová, Ing. Ludmila Solovská, Ing. Kateřina Vičarová*

**Vedoucí realizačního týmu:** *Bc. Petr Husička*

**Programovací skupina:** Ing. Josef Kurfürst, Petr Kohoutek, Ing. Tomáš Kurfürst,  
Ing. Jaroslav Loutocký, Pavla Palátová

**Termín zpracování dokumentu:** Říjen – prosinec 2015

## SCHVALOVACÍ DOLOŽKA

Program rozvoje obce schválilo v souladu s §84 odst. 2 písm. a) zákona č. 128/2000 Sb., o obcích, v platném znění, Zastupitelstvo obce Loučany.

Datum schválení: 21.12.2015

Schváleno dne 21. 12. 2015 na 7. zasedání Z.O.

Starosta obce Loučany  
Ing. Josef Kurfürst

# Obsah

A.1. CHARAKTERISTIKA OBCE .....	4
1.1 Území.....	4
1.2 Obyvatelstvo .....	8
1.2.1 Demografická situace.....	8
1.2.2 Sociální situace v obci .....	12
1.2.3 Spolková, osvětová a informační činnost.....	13
1.3 Hospodářství .....	14
1.3.1 Ekonomická situace .....	14
Charakter hospodářství v obci .....	14
1.3.2 Trh práce .....	21
1.3.3 Cestovní ruch.....	24
1.4 Infrastruktura .....	26
1.4.1 Technická infrastruktura .....	26
1.4.2 Dopravní infrastruktura.....	28
1.5 Vybavenost.....	31
1.5.1 Bydlení.....	31
1.5.2 Školství a vzdělávání .....	33
1.5.3 Zdravotnictví.....	35
1.5.4 Sociální péče .....	37
1.5.5 Kultura.....	39
1.5.6 Sport a volnočasové aktivity.....	41
1.6 Životní prostředí .....	41
1.6.1 Stav životního prostředí .....	41
1.6.2 Ochrana životního prostředí.....	42
1.7 Správa obce.....	43
1.7.1 Obecní úřad a kompetence obce.....	43
1.7.2 Hospodaření a majetek obce.....	44
1.7.3 Bezpečnost .....	48
1.7.4 Vnější vztahy a vazby .....	48
A.2. PROBLÉMOVÁ ANALÝZA.....	49
A.3. DOTAZNÍKOVÉ ŠETŘENÍ.....	51
A.4. SWOT ANALÝZA .....	65
B. NÁVRHOVÁ ČÁST .....	67
B.1. STRATEGICKÁ VIZE .....	67
B.2. OPATŘENÍ A AKTIVITY .....	68
C. PODPORA REALIZACE PROJEKTU .....	71
C.1 Způsob zajištění, řízení, organizace naplňování PRO .....	71
D. PŘÍLOHY .....	72
D.1 Dotazník .....	72
D.2.Seznam tabulek .....	75
D.3.Seznam grafů.....	76
D.4.Seznam map.....	76
D.5.Seznam obrázků .....	76
D.6.Mapa stavu místních komunikací .....	76
D.7.Mapa stavu chodníků .....	76

## A.1. CHARAKTERISTIKA OBCE

### 1.1 Území

Obec Loučany leží v hanácké rovině 14 km západně od okresního města Olomouce, v nadmořské výšce 236 m n. m. První písemná zmínka o obci pochází z roku 1131. Obcí protéká říčka Šumice a v centru vesnice nalezneme kapli sv. Floriána a Isidora z roku 1721, která byla opravena roku 1934.

Příslušnost k územně-správním celkům:

**Kraj:** Olomoucký

**Okres:** Olomouc

**ORP:** Olomouc

Loučany jsou součástí mikroregionu Litovelsko a jsou členem místní akční skupiny (MAS) Region HANÁ, z. s.

Obec se rozkládá na ploše o rozloze 498,4 ha a k 1. 1. 2015 má 643 obyvatel. V rámci Olomouckého kraje patří obec Loučany k malým obcím, stejně tak v území Regionu HANÁ se řadí k obcím menším.

Obec Loučany se rozprostírá na jednom katastrálním území, nemá žádné místní části.

*Tabulka 1 Katastry obcí (výměra)*

Katastrální území	Rozloha katastrálního území (ha)
Loučany	498,4

*Zdroj: ČSÚ, SLDB 2011*

Obec Loučany sousedí s obcemi: Senice na Hané, Náměšť na Hané, místní část Vojnice, Těšetice, místní část Rataje a Drahanovice.

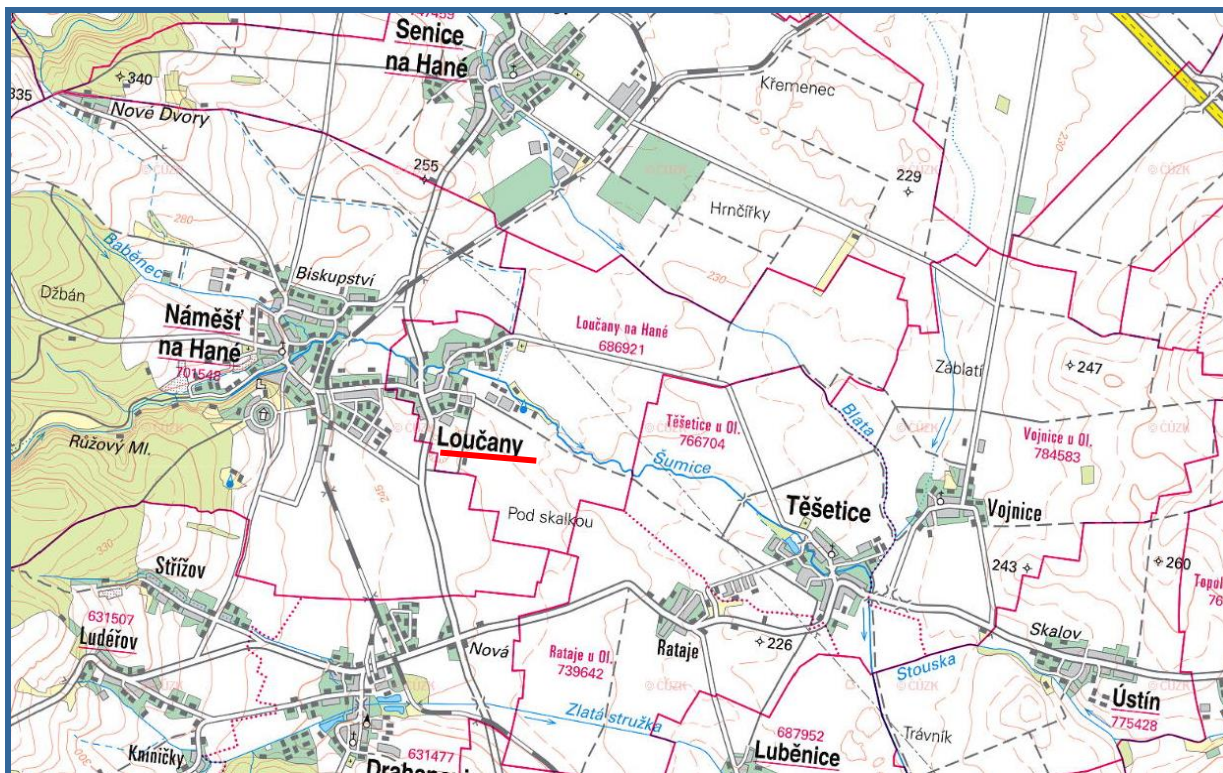
Spádovým sídlem je město Olomouc.

*Tabulka 2 Dojezdové vzdálenosti*

Místní část	Dojezdová vzdálenost Loučany (k OÚ) (km)	Dojezdová vzdálenost Olomouc (centrum) (km)
Loučany	-	14,8

*Zdroj: <https://www.google.cz/maps>*

Mapa 1 Obec Loučany



Zdroj: <http://geoportal.gov.cz/web/guest/map>

### Geomorfologie

*system:* Alpsko-himalájský  
*provincie:* Západní karpáty  
*subprovincie:* Vněkarpatské sníženiny  
*oblast:* Západní vněkarpatské sníženiny  
*celek:* Hornomoravský úval  
*podcelek:* Prostějovská pahorkatina  
*okrsek:* Křelovská pahorkatina / Blatská niva

Obec Loučany se nachází v Alpsko-himalájském systému v provincii Západní Karpáty, jejíž subprovincií jsou Vněkarpatské sníženiny. Územím obce prochází oblast Západní vněkarpatské sníženiny a Hornomoravský úval. Katastrem obce prochází dva významné geomorfologické okrsky. Ve východní části obce je to Blatská niva, který nalezneme v ústí řeky Blaty a zbytek katastru náleží k okrsku Křelovská pahorkatina.

### Vodstvo

Nejvýznamnějším tokem, odvodňujícím obec, je řeka Šumice a Blata. Řeka Šumice přitéká do Loučan z Náměště na Hané. Šumice protéká jižní a jihozápadní částí obce, pokračuje až do obce Těšetice, kde dochází k jejímu soutoku s říčkou Blatou. Řeka Blata se vlévá do Moravy nedaleko Lobodic poblíž Tovačovských rybníků. Částí Loučanského katastru ve východní části protéká Vojnická stružka (Dubčanka).

Tabulka 3 Přehled základních povodí na území obce Loučany

Č.	Povodí toku	ČHP - Číslo hydrologického pořadí	Výměra základního povodí celková (km <sup>2</sup> )
1.	Blata	4-12-01-0020-0-00	28,95
2.	Vojnická stružka (Dubčanka)	4-12-01-0030-0-00	27,36
3.	Šumice (Severní tok)	4-12-01-0090-0-00	22,64
4.	Šumice (Jižní tok)	4-12-01-0100-0-00	5,20

Zdroj: <http://geoportal.gov.cz/web/guest/map>

Největší část území náleží k základnímu povodí řeky Šumice. Východní část obce náleží k povodí říčky Blaty a část Loučanského katastru ve východní části obce zasahuje do povodí Vojnické stružky (Dubčanky).

### Využití krajiny

Obec Loučany se nachází v typické zemědělské kulturní krajině, s poměrně vysokým zastoupením orné půdy. Zemědělské půdy zabírají téměř 89,62 % rozlohy území, a z toho většina připadá na ornou půdu. Zastoupení funkčních typů v řešeném území je dobře patrné z následující přehledné tabulky.

Tabulka 4 Využití krajiny v katastru obce Loučany

druh pozemku	Loučany celkem (ha)
Orná půda (ha)	427,25
Zahrady (ha)	17,93
Ovocné sady (ha)	0,00
Trvalé travní porosty (ha)	1,50
<b>Zemědělská půda celkem</b>	<b>446,68</b>
lesní pozemky	0,00
vodní plocha - nádrž umělá	0,00
vodní plocha - rybník	0,00
vodní plocha - tok přirozený	4,85
vodní plocha - zamokřená pl.	0,90
zastavěná plocha - společný dvůr	0,00
zastavěná plocha - zbořeniště	0,21
zastavěná plocha - jiná	11,70
ostatní plocha - hřbitov-urn.háj	0,47
ostatní plocha - dobývací prostor	0,00
ostatní plocha - dráha	0,00
ostatní plocha - jiná plocha	2,88
ostatní plocha - manipulační pl.	9,87
ostatní plocha - neplodná půda	1,53

druh pozemku	Loučany celkem (ha)
ostatní plocha - ostat.komunikace	12,08
ostatní plocha - silnice	3,39
ostatní plocha - skládka	0,52
ostatní plocha - sport.a rekr.pl.	0,00
ostatní plocha - zeleň	3,32
<b>Nezemědělská půda celkem</b>	<b>51,72</b>
<b>Celkem katastr</b>	<b>498,40</b>

Zdroj: ČÚZK, 2015

Následující tabulka zobrazuje procentuální zastoupení dle typů ploch (celková výměra území, zemědělská půda, lesní pozemky a nezemědělská půda).

Tabulka 5 Procentuelní zastoupení dle typů ploch

druh pozemku	výměra (ha)	% z celkové výměry území
celková výměra území	498,4	100,00%
Zemědělská půda	446,68	89,62%
lesní pozemky	0	0,00%
Nezemědělská půda	51,72	10,38%

Zdroj: ČÚZK, 2015

## 1.2 Obyvatelstvo

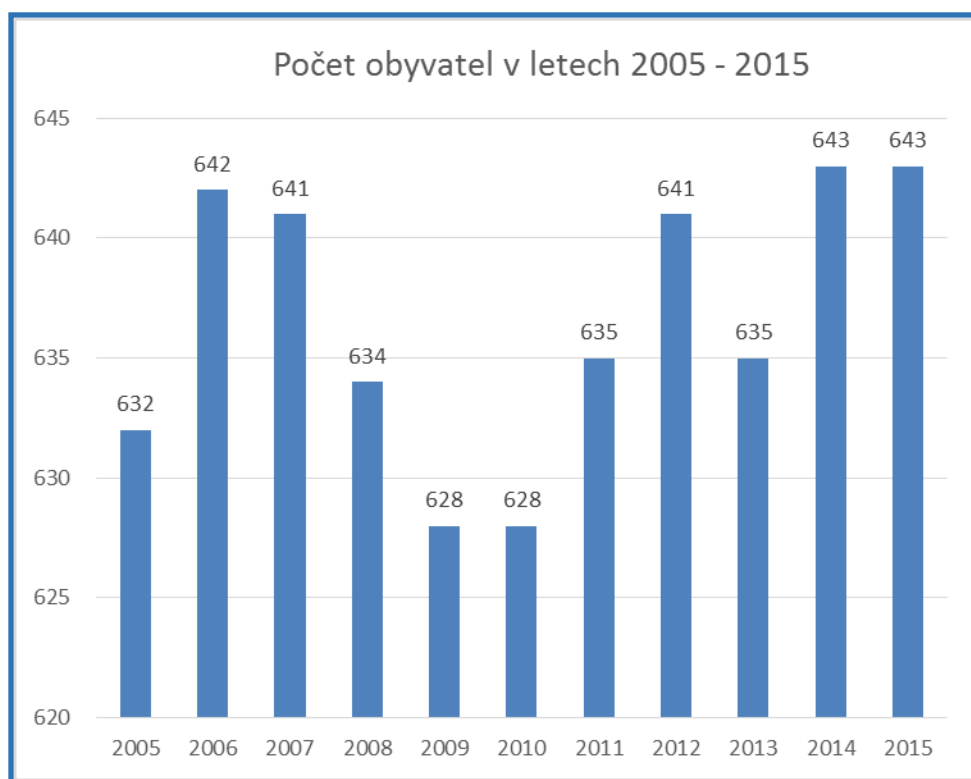
### 1.2.1 Demografická situace

Obec Loučany má v současné době 643 obyvatel.

Počet obyvatel v letech 2004 – 2015 mírně kolísá (Graf 1) Kolísání je nejvíce patrné v první polovině sledovaného období (2005 – 2010). Největší počet obyvatel v tomto období jsme zaznamenali v roce 2006, kdy se vyšplhal na 642 osob. Naopak největší úbytek obyvatelstva byl zaznamenán v letech 2009 - 2010, kdy počet rapidně klesl na pouhých 628 obyvatel.

Trend posledních 5 let (od roku 2011 do současnosti) je výrazně rostoucí počet obyvatel. Obec Loučany má v současnosti nejvíce obyvatel za celé sledované období.

Graf 1 Vývoj počtu obyvatel v letech 2005 – 2015 v obci Loučany

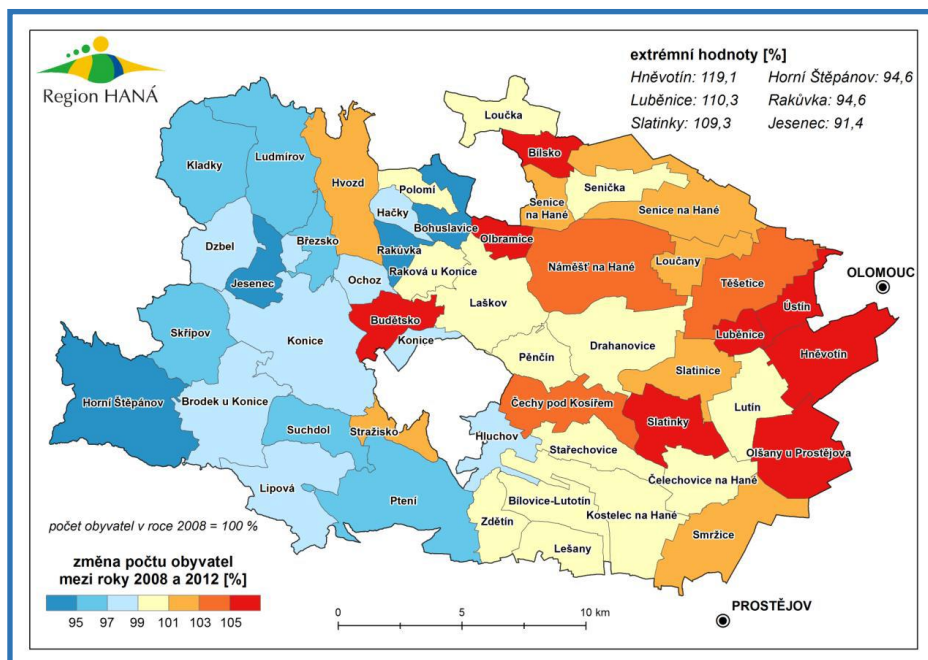


Zdroj: ČSÚ (data 2008-2014, verze pro MAS k 30. 6. 2015)



## Změna počtu obyvatel

Mapa 2 Změna počtu obyvatel mezi roky 2008 a 2012



Zdroj: interní data MAS RH, z.s.

I z přiložené mapy je jasně viditelné, že ve sledovaném období 2008 a 2012 je v obci Loučany patrný výrazný nárůstu počtu obyvatel. Na rozdíl od obcí na západu Regionu HANÁ, kde dochází k postupnému úbytku obyvatel. Obec Loučany patří k menším obcím na celém území Regionu.

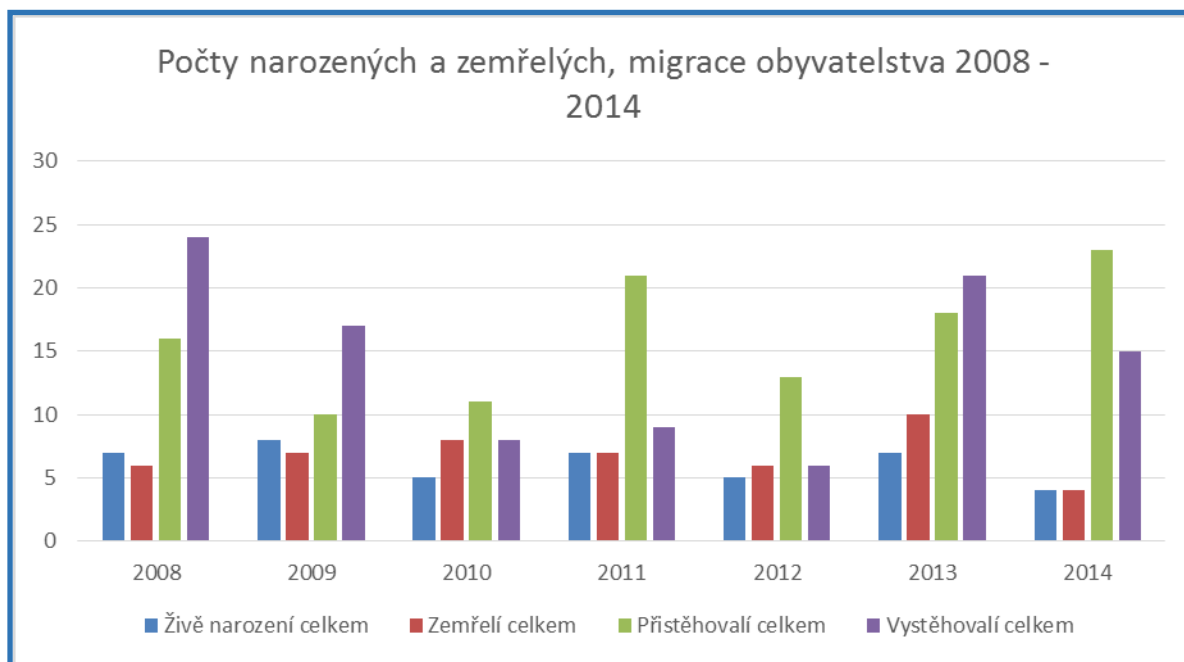
## Pohyb obyvatelstva – počty narozených a zemřelých, migrace

Tabulka 6 Počty narozených, zemřelých, přistěhovaných a vystěhovaných v letech 2008 – 2014 v obci Loučany

Roky	Živě narození celkem	Zemřelí celkem	Přistěhovaní celkem	Vystěhovaní celkem
2008	7	6	16	24
2009	8	7	10	17
2010	5	8	11	8
2011	7	7	21	9
2012	5	6	13	6
2013	7	10	18	21
2014	4	4	23	15

Zdroj: ČSÚ (data 2008-2014, verze pro MAS k 30. 6. 2015)

Graf 2 Počty narozených a zemřelých, migrace obyvatelstva v letech 2008 – 2014 v obci Loučany



Zdroj: data z tabulky č. 6

Z tabulky a grafu můžeme vidět, že největší přírůstek obyvatelstva byl v roce 2009 (8 osob), následující roky můžeme zaznamenat stabilní přírůstek obyvatel okolo 5 – 7 osob. Úmrtnost byla nejvyšší v roce 2013 (10 osob), dlouhodobě ale stagnuje kolem hodnoty 6 – 8 obyvatel za rok. Mezi roky 2008 – 2011 výrazně převyšují počty přistěhovalých počty vystěhovalých obyvatel. Nejvíce obyvatel se do Loučan přistěhovalo v posledních 4 letech (2011 – 2014).

Průměrná roční hrubá míra migračního salda ukazuje, že obec Loučany má kladnou hodnotu migračního salda. Ve sledovaném období a to v letech 2000-2012 v obci Loučany přibylo cca 59 obyvatel, což je jeden z vyšších přírůstků v celém Regionu HANÁ.

### Obyvatelstvo – rozdělení dle pohlaví

Tabulka 7 Rozdělení obyvatel v obci Loučany dle pohlaví v letech 2008 - 2015

Roky	Počet obyvatel	ženy	muži	podíl (%) ženy	podíl (%) muži
2008	634	311	323	49,1	50,9
2009	628	303	325	48,2	51,8
2010	628	302	326	48,1	51,9
2011	635	306	329	48,2	51,8
2012	641	308	333	48,0	52,0
2013	635	306	329	48,2	51,8
2014	643	310	333	48,2	51,8
2015	643	310	333	48,2	51,8

Zdroj: ČSÚ (data 2008-2014, verze pro MAS k 30. 6. 2015)

Z tabulky obyvatelstva rozděleného dle pohlaví lze vyčíst, že procentní podíl počtu mužů a žen je v obci téměř stejný a v jednotlivých letech se výrazně nemění.

### Obyvatelstvo – rozdělení dle věkových skupin

Tabulka 8 Rozdělení obyvatel v obci Loučany dle věkových skupin v letech 2008 - 2014

Roky	Počet obyvatel celkem	Obyvatelé ve věku 0–14 let celkem	Obyvatelé ve věku 15–64 let celkem	Obyvatelé ve věku 65 a více let celkem	Obyvatelé 0-14 (%)	Obyvatelé 15-64 (%)	Obyvatelé 64 a více (%)
2008	634	78	451	105	12,3	71,1	16,6
2009	628	77	449	102	13,9	70	16,1
2010	628	82	440	106	14,1	69,9	16
2011	635	88	433	114	13,3	70,7	16
2012	641	90	430	121	13	69,8	17
2013	635	90	423	122	12,6	69,8	17,6
2014	643	91	428	124	13	69,1	17,9

Zdroj: ČSÚ (data 2008-2014, verze pro MAS k 30. 6. 2015)

Z tabulky je vidět dlouhodobý trend zvyšujícího se podílu obyvatel v důchodovém věku a dětí a mládeže do 15 let, naopak ubývá ekonomicky aktivních obyvatel.

V porovnání s hodnotami Regionu HANÁ obec Loučany kopíruje dlouhodobý trend. Nejpočetněji je zastoupena věková kategorie 15-64 let. Obecně lze říci, že obyvatelstvo v území Regionu HANÁ stárne. V obci Slatinky ale procentuálně v letech převažuje přírůstek dětí a mládeže nad seniory.

### Hustota osídlení

Hustota osídlení v obci Loučany kopíruje počet obyvatel v obci, a pohybuje se nad střední hodnotou 125 obyvatel/km<sup>2</sup>.

V porovnání s okolními obcemi Regionu HANÁ je hustota zalidnění vyšší. Obec Loučany se řadí k obcím s vyšším podílem bytových domů na menší ploše (Lutín, Kostelec n. H., Náměšť na Hané, Senice na Hané).

## Vzdělanostní struktura obyvatelstva

Tabulka 9 Přehled obyvatelstva v obci Loučany podle nejvyššího ukončeného vzdělání v roce 2011

		Celkem	muži	ženy
<b>Obyvatelstvo ve věku 15 a více let</b>		517	263	254
z toho podle stupně vzdělání	bez vzdělání	2	1	1
	základní včetně neukončeného	106	40	66
	střední vč. vyučení (bez maturity)	219	136	83
	úplné střední (s maturitou)	133	57	76
	nástavbové studium	20	6	14
	vyšší odborné vzdělání	2	-	2
	vysokoškolské	32	22	10

Zdroj: ČSÚ (Veřejná databáze)

Z tabulky je patrné, že největší podíl představují osoby se středním vzděláním – bez maturity (42%), úplné střední s maturitou (26%), základní (21%) a vysokoškolské (6,2%). Z hlediska pohlaví můžeme zaznamenat výraznější podíl mužů se středním vzděláním (bez maturity), naopak převažuje počet žen s úplným středním vzděláním (s maturitou) a se základním vzděláním.

V porovnání s hodnotami SO ORP Olomouc (podíl středoškolsky vzdělaných obyvatel – 59%) je obec Loučany mírně nad průměrem (68%). Podíl osob, které dosáhli nástavbového a vyššího odborného studia (4,3%), je totožný s průměrem ORP Olomouc (4,3%), podíl osob s vysokoškolským vzděláním (6,2%) se pohybuje pod průměr ORP Olomouc (17,1%).

Porovnáme-li vzdělanostní úroveň obyvatel podle velikostních skupin obcí, je patrné, že v obcích s nižším počtem obyvatel je vyšší zastoupení osob se základním vzděláním a středním vzděláním bez maturity včetně vyučení. Naopak u obcí s vyšším počtem obyvatel (5 000 a více obyvatel) se zvyšují podíly osob s úplným středním vzděláním s maturitou, vyšším odborným včetně nástavbového a vysokoškolským vzděláním.

### 1.2.2 Sociální situace v obci

Sociální situace v obci Loučany je na standardní úrovni, odpovídající situaci ve venkovských obcích tohoto regionu. V obci se nevyskytují žádné výrazné sociální problémy ohrožující stabilitu a bezpečnost obce, nebo vyžadujících specifické přístupy.

V Loučanech se nenachází žádné sociálně vyloučené lokality dle aktuální „Analýzy sociálně vyloučených lokalit v ČR (GAC spol. s r. o. 2015)“, jejímž zadavatelem je MPSV v ČR. Není zde ani žádná soustředěná skupina národnostních menšin. V obci existuje pouze několik obyvatel, kteří jsou

dlouhodobě nezaměstnaní. V červenci 2015 činila nezaměstnanost v obci 8,2 % dle údajů statistiky Úřadu práce.

Pro obyvatele obce jsou dostupné základní sociální služby poskytované subjekty v nedalekém okolí. Podrobněji o těchto možnostech pojednává kapitola 1.5.4. Sociální péče.

Tato situace je v současné době dostačující, drobným nedostatkem, je že obec doposud nebyla zahrnuta do „Komunitního plánu sociálních služeb“.

### 1.2.3 Spolková, osvětová a informační činnost

Spolky a neziskové organizace hrají podstatnou roli v životě občanské společnosti. Významnou měrou se podílejí na aktivním a smysluplném trávení volného času, na kulturním a společenském životě obyvatel regionu.

Spolky a NNO působící v oblasti volnočasových aktivit se snaží minimalizovat negativní projevy soudobého životního stylu a svojí nabídkou činností a aktivit reagují na aktuální potřeby cílových skupin v regionu. Jejich služby můžeme tedy rozdělit na:

- služby výchovného charakteru
- služby zaměřené na sportovní aktivity
- služby zaměřené na rekreační aktivity
- služby zohledňující specifické zájmy příslušníků cílové skupiny

#### Přehled spolků působících na území Loučan:

Tabulka 10 Přehled spolků působících na území obce Loučany

Název spolku	Kontaktní osoba	Telefon	E-mail	Profil činnosti	Členská základna
SDH Loučany	Petr Kohoutek	737 511 492	kohoutek.petr@email.cz, www.hasiciloucany.band.cz	požární bezpečnost v obci, práce s mládeží, kulturní akce	84
Myslivecké sdružení Náměšť (Loučany)	Václav Vyhlídal	-	-	-	5
Osvětová beseda	P. Palátová	-	-	-	15
Arsenal Loučany	L. Vojáček	-	arsenal.loucany@email.cz, www.arsenal-loucany.estranky.cz	Sportovní zaměření - fotbal	15
FC Loučany	Kamil Kohoutek	-	-	-	15
Jezdecký klub PEGAS Loučany	Konečný	731 564 311, 731 564 317	Pegas.loucany@seznam.cz, www.jopegas.cz	-	-

Zdroj: vlastní zpracování

### Podpora činnosti spolků ze strany obce

Následující tabulka zobrazuje přehled materiální nebo finanční pomoci ve prospěch spolků. Obec Loučany podporuje spolky nejen finančně, ale i materiálně.

Tabulka 11 Přehled materiální nebo finanční pomoci ve prospěch spolků

Název spolku	Finanční nebo jiná pomoc obce ve prospěch spolku
všechny výše uvedené spolky	20.000,- Kč/každoročně
Arsenal Loučany	Arsenal Loučany využívá za 1 Kč obecní budovu. Arsenal Loučany také využívá sportovní areál a šatny.
FC Loučany	FC Loučany využívají sportovní areál a šatny
SDH Loučany	SDH Loučany využívá za 1 Kč obecní budovu
Osvětová beseda	využívá kulturní dům (zajišťují dohled nad tímto zařízením)

Zdroj: vlastní zpracování

### Nemovitosti ve vlastnictví spolků v obci Loučany

Spolky působící na území obce Loučany nevlastní žádnou nemovitost. Ke svojí činnosti využívají obecní budovy a zařízení.

Spolky se sídlem a působností na území obce jsou významnými pořadateli kulturních a společenských akcí v obci i regionu. Přehled nejvýznamnějších akcí, které spolky a obec pořádají v průběhu kalendářního roku, je součástí kapitoly **1.5.5 Kultura**.

### Informovanost obyvatel:

Pro informovanost obyvatel vydává obec Loučany 3x – 4x ročně obecní zpravodaj. Také se zde využívá obecní rozhlas a obyvatelé mohou využít internetových stránek obce: [www.loucany.cz](http://www.loucany.cz). (+ e-mailové odesílání aktualit)

## 1.3 Hospodářství

### 1.3.1 Ekonomická situace

#### Charakter hospodářství v obci

Přítomnost podnikatelů v obci ovlivňuje nejen obecní rozpočet, ale přináší i neekonomické výhody. Obec Loučany je charakteristická různorodou strukturou podnikatelských subjektů s převahou drobných řemeslníků. Pro obec Loučany je typické podnikání ve stavebnictví a také zpracovatelský průmysl.

Hospodářství v obci charakterizuje výše podílu na daních, které patří do rozpočtu obce. Jedná se o daně sdílené a to daně z příjmu fyzických osob ze závislé činnosti, z podnikání, daň z příjmu právnických osob placené obcemi nebo kraji a daň z přidané hodnoty.

Pro obec Loučany představuje příjem z daní podnikatelských subjektů včetně DHP do rozpočtu za rok 2013 částku ve výši 5,4 mil Kč.

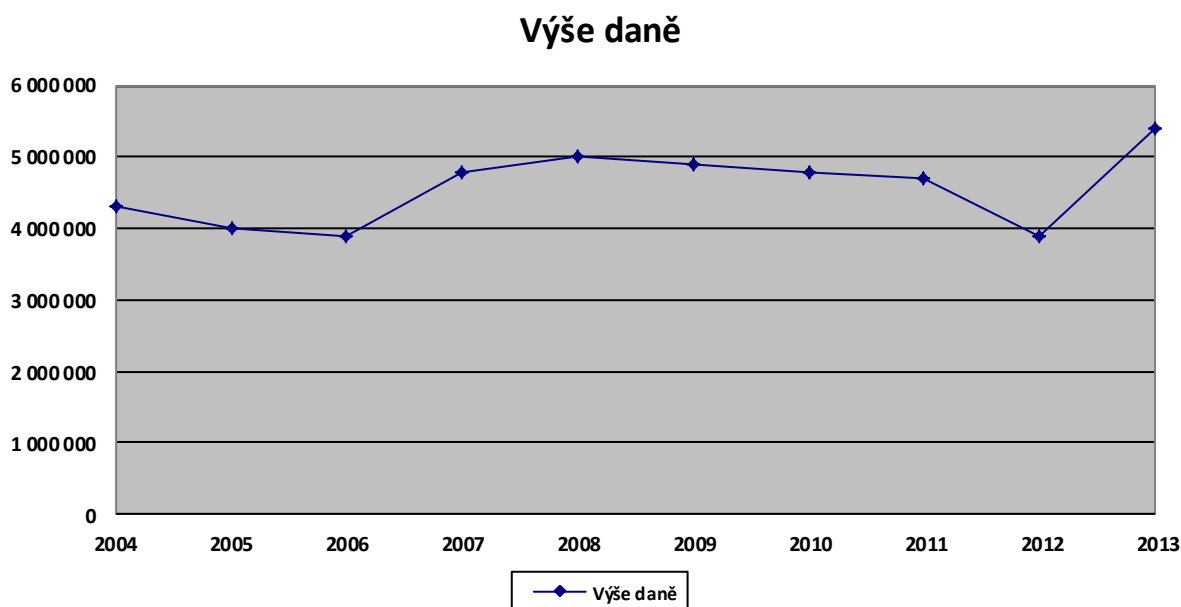
Tabulka č.12 znázorňuje výši odvedených daní podnikatelských subjektů do rozpočtu obce za sledované období 10 let. Tabulku doplňuje graf č. 3, ze kterého je zřejmé, že odvod daní a tím podnikatelská aktivita v obci značně kolísá. Nejvíce daní plynulo do rozpočtu v posledním sledovaném roce 2013 a to na základě novely o rozpočtovém určení daní.

Tabulka 12 Výše odvedených daní od podnikatelských subjektů

2004	2005	2006	2007	2008	2009	2010	2011	2012	2013
4,3 mil Kč	4 mil Kč	3,9 mil Kč	4,8 mil Kč	5 mil Kč	4,9 mil Kč	4,8 mil Kč	4,7 mil Kč	3,9 mil Kč	5,4 mil Kč

Zdroj: čsú, zpracování vlastní, k 31. 12. 2014

Graf 3 Vývoj odvedených daní



Zdroj: [www.rozpocetobce.cz](http://www.rozpocetobce.cz), zpracování vlastní, k 31. 12. 2013

#### Počet obyvatel obce zaměstnaných v místních podnicích

Tabulka č. 13 ukazuje, kolik ekonomicky aktivního obyvatelstva celkem pracuje v jednotlivých odvětvových strukturách podnikání v obci. Podnikatelské subjekty v obci zaměstnávají méně než polovinu ekonomicky aktivního obyvatelstva.

Tabulka 13 Počet zaměstnaných v odvětvích podnikání

Zaměstnaní			
celkem	z toho		
	v zemědělství, lesnictví a rybnářství	ve službách	vyjíždějící za prací mimo obec
259 obyvatel v Loučanech	10 obyvatel	157 obyvatel	171 obyvatel

Zdroj: Statistický lexikon obcí za rok 2013

#### Struktura podnikatelských subjektů působících v obci

Podle Českého statistického úřadu v obci Loučany vykonává aktivně podnikatelskou činnost na 74 subjektů (k 30. 6. 2015).

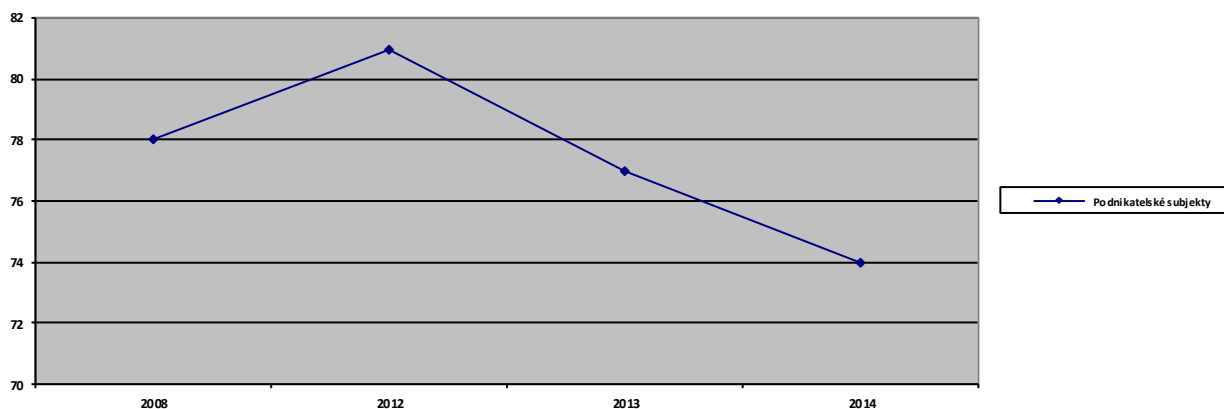
Tabulka č.14 uvádí počet podnikatelských subjektů v letech. Z grafu je zřejmé, že počet aktivních podnikatelských subjektů do roku 2013 rostl a po roce 2013 se snížil.

Tabulka 14 Počet subjektů v letech

2008	2009	2010	2011	2012	2013	2014
78	Data nejsou k dispozici			81	77	74

Zdroj: čsú, zpracování vlastní, k 31. 12. 2014

Graf 4 Vývoj počtu podnikatelských subjektů v letech



Zdroj: čsú, zpracování vlastní, k 31. 12. 2014

Strukturu podnikatelské činnosti dělíme podle odvětví a podle velikosti.

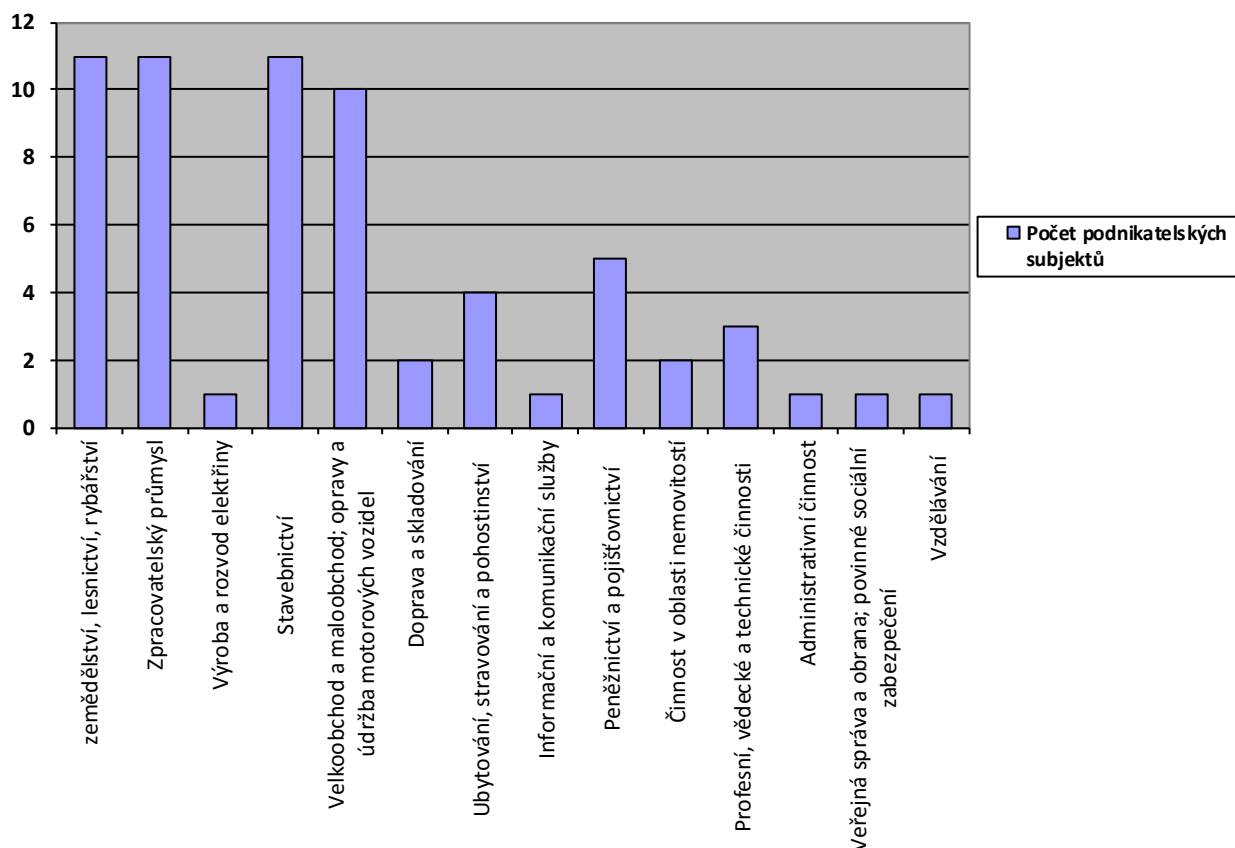
#### Odvětvová:

Podnikání je v Loučanech nejvíce rozšířené v oblasti stavebnictví, které obecně zahrnuje specializované a nespécializované činnosti, např. práce na novostavbách, provádění staveb a přestaveb budov a inženýrských sítí. Dále v oblasti zemědělství, zpracovatelský průmysl a obchod. V Loučanech oproti jiným obcím v okolí jsou zastoupeny různorodé podnikatelské činnosti.

Graf č.5 znázorňuje počet aktivních subjektů v různých oblastech podnikání.



Graf 5 Podnikatelské subjekty dle odvětví



Zdroj: čsú, zpracování vlastní

V rámci právní formy podnikání je pro obec Loučany typické podnikat na základě živnostenského oprávnění. Takovou to právní formu využívá na 43 podnikatelů. Tato skutečnost je charakteristická i ve srovnání s okolními obcemi a není nijak zvláštní. Celkem 8 podnikatelů provozuje činnost na základě právní formy obchodní společnosti (nejčastěji společnost s ručením omezeným). Další možnosti podnikání dle právní formy lze vypořádat z tabulky č. 15. V Loučanech existuje i 8 zemědělských podnikatelů.

Tabulka 15 Podnikatelské subjekty dle právní formy

RES - právní forma - Státní organizace	RES - právní forma - Akciové společnosti (z obchod. společností celkem)	RES - právní forma - Obchodní společnosti	RES - právní forma - Družstevní organizace	RES - právní forma - Živnostníci	RES - právní forma - Svobodná povolání	RES - právní forma - Zemědělské podnikatelé	RES - právní forma - Ostatní
1	0	8	0	43	10	8	4

Zdroj: čsú, zpracování vlastní

#### Velikostní:

Dle velikostní struktury v obci se řadí podnikatelské subjekty do 4 kategorií: podnikatelské subjekty bez zaměstnanců, mikropodniky, malé, střední a velké podniky. Tabulka č. 16 uvádí počet podnikatelských subjektů v jednotlivých kategoriích.

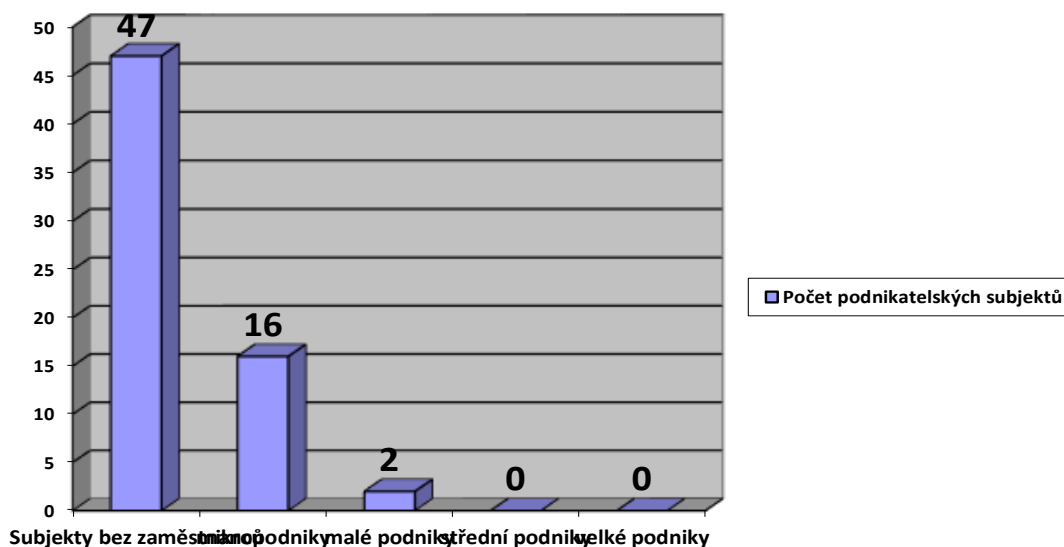
Tabulka 16 Počet zaměstnanců

Počet subjektů bez zaměstnanců	47
Počet subj.s 1-9 zaměst.- mikropodniky	16
Počet subj.s 10-49 zaměst.- malé podniky	2
Počet subj.s 50-249 zaměst.- střed.podn.	0
Počet subj.s >249 zaměst.- velké podniky	0

Zdroj: <http://www.risy.cz/cs/vyhledavace/obce/detail?Zuj=504505>

Z tabulky je zřejmé, že nejvíce podnikatelských subjektů je bez zaměstnanců, jedná se o drobné živnostníky, kteří pro svoji činnost zaměstnance nepotřebují. Druhou početnější skupinou jsou podnikatelské subjekty se zaměstnanci do 9 osob, tzv. mikropodniky, kterých je v Loučanech 16. V Loučanech existují 2 podniky zaměstnávající více jak 10 zaměstnanců. Tabulku doplňuje graf, ze kterého je poměr struktury ekonomických subjektů v obci zřejmý.

Graf 6 Podnikatelské subjekty podle zaměstnanců



Zdroj: <http://www.risy.cz/cs/vyhledavace/obce/detail?zuj=501751&zsj=031470>

Tabulka č. 17 uvádí přehled ekonomicky aktivních podnikatelských subjektů na území obce Loučany.

Tabulka 17 Místní podnikatelské subjekty

Podnikatelský subjekt - název	Sídlo	Zaměření
FLEJTA s.r.o.	Loučany 650	Zemědělský podnik
FRIGO TRANSPORT JV, s.r.o.	Loučany 621	Výroba, obchod a služby
HONAV s.r.o.	Loučany 649	Zprostředkovatelská činnost
CHLADNÍČEK autodíly, s.r.o.	Loučany 733	Výroba, obchod a služby
Interiéry Hyben s.r.o.	Loučany 837	Truhlářství
NABEL trade group s.r.o.	Loučany 698	Výroba a služby
NÁKLAĎÁKY s.r.o.	Loučany 711	Výroba, obchod a služby
SP centrum s.r.o.	Loučany 711	Výroba, obchod a služby
ST LUKMART SYSTEM s.r.o.	Loučany 837	Montáž opravy, výroba a instalace
VYNAKO interiéry s.r.o.	Loučany 695	Pronájem nemovitostí, truhlářství
Romana Třísková	Loučany 832	Kadeřnictví
Hana Konečná	Loučany 724	Kosmetika, Pedikura
Jaroslav Minář	-	Stolář
Dušan Kouřil	-	-
Otrubovi	-	Zemědělská výroba

Zdroj: programovací výbor

Na území obce Loučany mají provozovnu další podniky, které přispívají k zaměstnanosti místních.

### Charakteristika klíčových podnikatelských subjektů

#### Spolupráce obce s podnikateli

Spolupracovat s místními podnikateli je pro obec velmi důležité, často taková spolupráce přináší ekonomické, ale i neekonomické pozitiva. Spolupráce vzniká za potřeby dosažení určitého společného cíle. Mnohdy spolupráce více subjektů přinese větší prospěch, než kdyby určitou činnost vykonával subjekt sám. Na základě spolupráce obce s podnikatelským subjektem může dojít ke zvýšení životní úrovně a kvality života obyvatel obce. Obce, při navázání spolupráce s podnikatelským subjektem, by si měla klást otázky, zda taková spolupráce bude efektivní a účelná a zda jsou schopny spolupracující subjekty společně komunikovat.

**Možnosti spolupráce obce Loučany s firmou jsou takové:**

V katastru obce nejsou firmy, které jsou schopné zabezpečit projekty přesahující rozpočet obce. Stejně tak není založena žádná společná právnická osoba za účelem tvorby zisku. Obec více spolupracuje s místními podnikatelskými subjekty, kteří současně podporují obecní akce.

**Ekonomické výhody:** úspory z rozsahu, zvýšení celkového užitku nebo efektivní alokace veřejných prostředků

**Neekonomické výhody:** zkvalitnění služeb, distribuce zodpovědnosti a rizika

**Podpora podnikání v obci**

Obec Loučany podporuje místní podnikatele např. formou reklamy ve zpravodaji. Informuje podnikatele prostřednictvím webových stránek o možnosti čerpat dotace z Evropských fondů, o volných prostorách k pronájmu, o veřejných zakázkách, o legislativě. Obec je široce otevřena všem podnikatelským záměrům a plně podnikatelské subjekty na území podporuje.

**Plochy pro podnikání (k dispozici, poptávka)**

**Charakter zemědělské výroby v obci**

Obec Loučany se nachází v typické zemědělské oblasti Hané. V obci funguje 8 zemědělských soukromých podnikatelů. Zemědělská půda činí 89,6% (466,68 ha) z celkové rozlohy obce, což je v porovnání s okolními obcemi velmi vysoký podíl zemědělské půdy obce. Většinu zemědělské půdy obdělává společnost Zemědělské družstvo Senice na Hané. Zemědělské družstvo Senice na Hané má v Loučanech pobočku své zemědělské výroby (v obci provozuje kravín).

Mezi soukromé zemědělce patří Miroslav Konečný, Jiří Otruba, Nakládal a J. Tobiáš (rostlinná výroba).

**Pozemkové úpravy v obci**

V obci probíhají jednoduché pozemkové úpravy. Připravuje se 2. a 3. etapa pozemkových úprav.

**Komerční služby v obci**

Komerční služby jsou v obci bohatě zastoupeny nejen pro obyvatele obce, ale i pro široké okolí. Nejčastěji se jedná o obchod nebo opravy a údržbu motorových vozidel či restaurační zařízení.

### 1.3.2 Trh práce

#### Ekonomicky aktivní obyvatelstvo

Podnikatelské prostředí je podrobně popsáno v kapitole 1.3.1 (ekonomická situace). Zde se zaměříme pouze na ekonomicky aktivní obyvatelstvo

Tabulka 18 Obyvatelstvo podle ekonomické aktivity v obci Loučany (2011)

		Celkem	muži	ženy	
<b>Ekonomicky aktivní celkem</b>		292	170	122	
v tom	zaměstnaní	259	153	106	
	z toho podle postavení v zaměstnání	zaměstnanci	201	107	94
		zaměstnavatelé	13	11	2
		pracující na vlastní účet	42	34	8
	ze zaměstnaných	pracující důchodci	10	5	5
		ženy na mateřské dovolené	7	-	7
nezaměstnaní		33	17	16	
<b>Ekonomicky neaktivní celkem</b>		307	142	165	
z toho	nepracující důchodci	159	67	92	
	žáci, studenti, učni	87	50	37	
<b>Osoby s nezjištěnou ekonomickou aktivitou</b>		6	2	4	

Zdroj: ČSÚ (Veřejná databáze 2011)

Tabulka 19 Struktura ekonomicky aktivního obyvatelstva v obci Loučany v letech 2008 - 2014

Roky	Počet obyvatel celkem	Ekonomicky aktivní obyvatelstvo celkem (15-36 let)	OSVČ	OSVČ (%)	Jiná právní forma podnikání	Jiná právní forma podnikání (%)	Zaměstnanci	Zaměstnanci (%)
2008	634	451	56	12,4	78	17,3	317	70,3
2012	641	430	57	13,3	81	18,8	292	67,9
2013	635	423	46	10,9	87	20,6	290	68,6
2014	643	428	43	10,0	74	17,3	311	72,7

Zdroj: ČSÚ (data 2008-2014, verze pro MAS k 30. 6. 2015)

V obci Loučany převažuje počet osob zaměstnaných nad OSVČ a jinými právními formami podnikání. Stabilně se tato míra drží okolo 70 % oproti OSVČ, které zaujímají pouze 11 – 13%.

#### Analýza příjmů a výdajů domácností – celorepublikové srovnání

Z výsledků analýz vyplývá, že největší peněžní příjmy mají domácnosti v hlavním městě Praze a ve Středočeském kraji. Naproti tomu nejmenší objem peněžních příjmů domácností je v Ústeckém a Moravskoslezském kraji. Peněžní příjmy a výdaje v Olomouckém kraji jsou spolu se Zlínským krajem přibližně čtvrté nejnižší mezi všemi kraji.

Nejvyšší celkové měsíční náklady na bydlení mají domácnosti v hlavním městě Praze a v Libereckém kraji. Naproti tomu nejnižší náklady mají domácnosti v Kraji Vysočina a v Pardubickém kraji. Domácnosti Olomouckého kraje se řadí mezi kraje s nejnižšími náklady.

Průměrná měsíční výše důchodů: Jedná se o průměrnou výši celkových důchodů (předčasné důchody, invalidní důchody I. a II. stupně, vdovecké a vdovské důchody, sirotčí důchody) a důchodů starobních. Olomoucký kraj v celorepublikovém srovnání vykazuje nejnižší průměrnou výši důchodů, což se odráží ve vysokém procentu snížených úhrad za sociální služby poskytované v domovech pro seniory v Olomouckém kraji. Tento stav dlouhodobě přetrvává a nejnižší důchody v mezikrajském srovnání jsou evidovány od roku 2008.

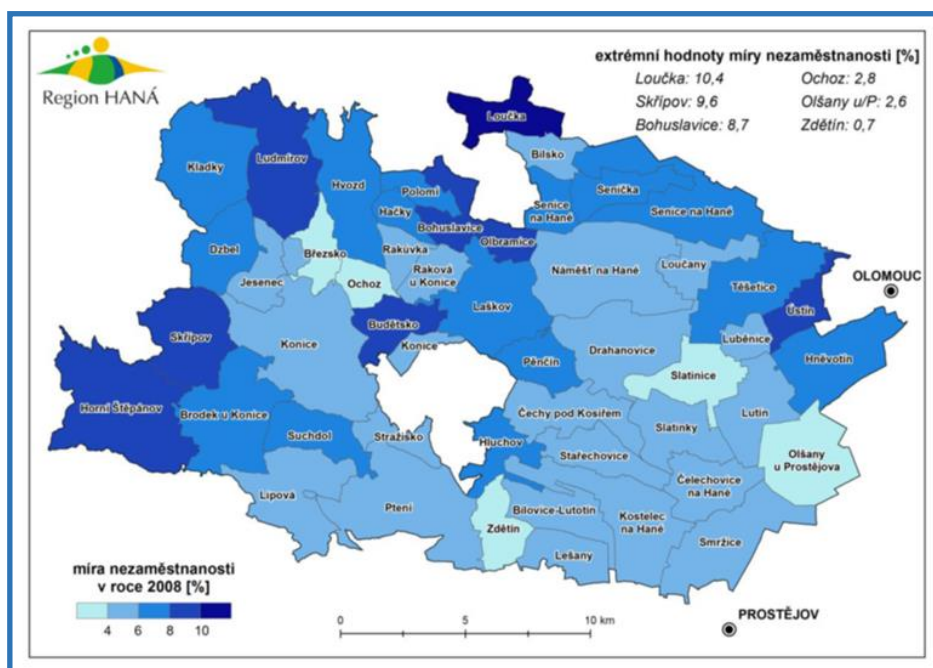
Tabulka 20 Vyjíždějící do zaměstnání v obci Loučany (rok 2011)

<b>Vyjíždějících do zaměstnání celkem</b>		185
<b>v tom</b>	v rámci obce	14
	do jiné obce okresu	151
	do jiného okresu kraje	12
	do jiného kraje	6
	do zahraničí	2

Zdroj: ČSÚ (Veřejná databáze 2011)

Z celkového počtu vyjíždějících do zaměstnání je 89% těch, kteří za práci dojíždí do jiné obce okresu, tzn. v dojezdové vzdálenosti 5 – 20 km. Zbývajících 11% vyjíždějících míří za zaměstnáním do jiného okresu kraje nebo do jiného kraje. Nejčastěji se dojíždí do města Lutín.

Mapa 3 Míra nezaměstnanosti v roce 2008 v Regionu HANÁ



Zdroj: Data Regionu HANÁ

Z mapy Míra nezaměstnanosti v roce 2008 je zřejmé, že obec Loučany v tomto roce patřila v Regionu HANÁ k obcím s menší mírou nezaměstnanosti, s výší 5,5 %. V roce 2014 byla v porovnání se všeobecným trendem nezaměstnanosti opět nižší, ve výši 7,0 %. Z toho nezaměstnaných žen bylo 7,9% a mužů 6 %.

Graf 7 Míra nezaměstnanosti podle pohlaví v obci Loučany v letech 2008 - 2014

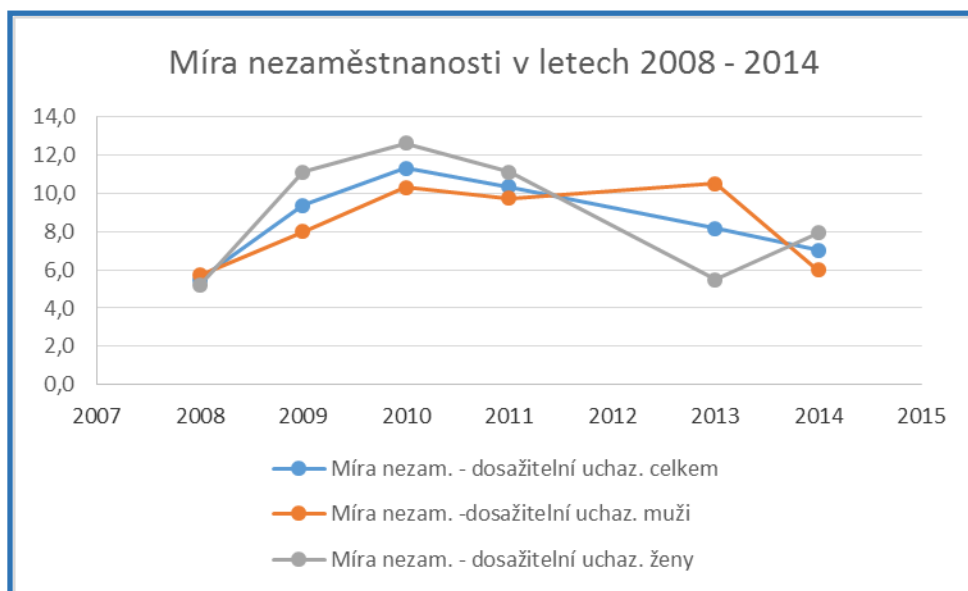
Roky	Míra nezaměstnanosti - dosažitelní uchazeči celkem *	Míra nezaměstnanosti - dosažitelní uchazeči muži	Míra nezaměstnanosti - Dosažitelní uchazeči ženy
2008	5,5	5,7	5,2
2009	9,4	8,0	11,1
2010	11,3	10,3	12,6
2011	10,3	9,7	11,1
2013	8,1	10,5	5,5
2014	7,0	6,0	7,9

Zdroj: ČSÚ (data 2008-2014, verze pro MAS k 30. 6. 2015)

\* jedná se o ukazatel registrované nezaměstnanosti v ČR, který vyjadřuje podíl dosažitelných uchazečů o zaměstnání ve věku 15 – 64 let ze všech obyvatel ve stejném věku. Tento ukazatel od ledna 2013 nahradil doposud zveřejňovanou míru nezaměstnanosti, která poměřovala všechny dosažitelné uchazeče o zaměstnání pouze k ekonomicky aktivním osobám.

**Dosažitelní uchazeči** = jedná se o uchazeče o zaměstnání, kteří mohou bezprostředně nastoupit do zaměstnání při nabídce vhodného pracovního místa - tj. nemají žádnou objektivní překážku pro přijetí zaměstnání

Mapa 4 Míra nezaměstnanosti podle pohlaví v obci Loučany v letech 2008 - 2014



Zdroj: ČSÚ (vlastní zpracování)

Z tabulky a grafu je zřejmé, že míra nezaměstnanosti byla v obci Loučany nejnižší v roce 2008 (5,5%), svého vrcholu dosáhla v roce 2010 (11,3%), v dalších letech vykazuje klesající tendenci. V červenci 2015 činila nezaměstnanost v obci 8,2 % dle údajů statistiky Úřadu práce.

#### **Opatření na podporu zaměstnanosti v obci**

Obec využívá každoročně 2 VPP (přednostně nezaměstnané občany obce)

#### **1.3.3 Cestovní ruch**

Krajský úřad Olomouckého kraje v rámci svého šetření vytýčil turistické lokality v turistickém regionu Střední Morava, které se týkají tří hlavních lokalit, a to: Olomoucko, Prostějovsko, Litovelsko. Obec Loučany právě náleží do turistické lokality Litovelsko.

Níže jsou blíže popsány některé přírodní a turistické atraktivity v obci a nechybí samozřejmě seznam ubytovacích a stravovacích služeb. Výčet kulturních atraktivit je umístěn v kapitole 1.5.5 Kultura, kde je uveden seznam nejvýznamnějších kulturních památek v obci.

#### **PŘÍRODNÍ ATRAKTIVITY V OBCI:**

V katastrálním území obce Loučany se nenachází žádná významná přírodní atraktivita.

#### **OSTATNÍ TURISTICKÉ ATRAKTIVITY V OKOLÍ:**

- **Terezké údolí** – 5 km, Náměšť na Hané. Rozloha území je 7,6 km<sup>2</sup> a jedná se o geomorfologicky, botanicky, zoologicky a archeologicky mimořádné hodnotné území. <http://www.namestnahane.cz/udalosti-v-obci/kam-do-prirody/terezske-udoli/>
- **Národní přírodní památka Vápenice** – 7 km, Slatinky. Chráněná krajinná oblast se stepní květenou a naleziště vzácných zkamenělin živočichů devonského moře. <http://www.turistik.cz/cz/kraje/olomoucky-kraj/okres-prostejov/slatinky/vapenice-u-olomouce/>
- **přírodní park Velký Kosíř** – 10 km, Slatinky. Velký Kosíř je chráněná lokalita, geograficky se jedná o třetí nejvyšší vrchol Zábřežské vrchoviny. Na východních svazích lze nalézt pazourkové nástroje ze starší doby kamenné. Kosíř je proslaven archeologickými nálezy, byla zde nalezena tzv. Kosířská Venuše (torzo hlíněné sošky ženy z mladší doby kamenné). Na vrcholu kopce se nachází 25 m vysoká rozhledna (pro veřejnost otevřena v roce 2013). <http://www.kosir.cz/2009/10/03/prirodni-park-velky-kosir/>
- **Malý Kosíř** – 6 km, Slatinice. Přírodní rezervace se suchomilnou vegetací. [https://cs.wikipedia.org/wiki/Mal%C3%BD\\_Kos%C3%AD%C5%99](https://cs.wikipedia.org/wiki/Mal%C3%BD_Kos%C3%AD%C5%99)
- **Příkazy** – 12 km, soubor staveb lidové architektury v Příkazích představuje jedinečný doklad hlíněného lidového stavitelství z oblasti Hané, kterou reprezentují zejména 4 špaletové stodoly z 1. poloviny 14. století a kompletní hanácký statek s obytnou a hospodářskou částí z roku 1875, na něž navazují zahrady se starými ovocnými stromy. <http://www.hanackeskanzen.cz/>
- **zámek Náměšť na Hané** – 1,4 km, <http://zamek.namestnahane.cz/>



- **Černá věž Drahanovice** – 3 km, je pozůstatkem gotické tvrze ze 13. a 14. století a je ojedinělou památkou stavební činnosti nižší šlechty na střední Moravě. <http://www.cernavez.cz/>
- **lázně Slatinice, a.s.** – 5 km, <http://www.lazneslatinice.cz/>
- **Veteran muzeum Slatinice** – 5 km, na ploše 402 m<sup>2</sup> najdeme veterány různých značek z 30. let minulého století. <http://www.veteranmuseum.cz/>
- **zámek Čechy pod Kosířem** – 9 km, <http://www.zamekcechy.cz/>
- **muzeum kočáru** – 9 km, Čechy pod Kosířem, <http://www.historickeko Cary.cz/>
- **hasičské muzeum** – 9 km, Čechy pod Kosířem, <http://www.cechypk.cz/kultura-a-sport/hasicske-muzeum>
- **barokní sýpka** – 5 km, Luděřov, <http://luderov.unas.cz/sypka.htm>
- **sušárna chmele** – 6 km, Odrlice, <http://aktiv-plus.webnode.cz/susarna-chmele-odrlice/>

#### UBYTOVÁNÍ:

V Loučanech se nenachází žádné ubytovací zařízení. V okolních obcích nalezneme následující:

- **turistická ubytovna TJ Sokol Náměšť na Hané** – 1 km, kapacita 12 lůžek se společnou kuchyňkou, WC a sprcha společná, internet k dispozici přes wi-fi. Tento druh ubytování je vhodný pro turisty, pracovní skupiny, nenáročné klienty.
- **turistická ubytovna SK Náměšť na Hané** – 1 km, kapacita 84 lůžek se společným sociálním zařízením.
- **ubytování Betánie** – 1 km, turistická ubytovna je umístěna v objektu fary v Náměšti na Hané v zadní části budovy se samostatným vstupem. Ubytovna je obdélníková místnost, kde je navržen ubytovací prostor s kapacitou 8 lůžek. Místnost je rozčleněna na lůžkovou část (8 lůžek), společenskou část (4 místa k sezení, koutek pro přípravu stravy s vaříčem a dřezem s teplou vodou, prostor pro uložení sportovního vybavení cca 2 m<sup>2</sup>).
- **penzion na Figleně** – 5 km, Slatinice, s ubytovací kapacitou až 30 lůžek, poskytující teplou i studenou kuchyni. Salonek s kapacitou 20-40 míst.
- **penzion Majorka** – 5 km, Slatinice, kapacita 16 pokojů s vlastním sociálním zařízením v každém pokoji. K dispozici je společenská místnost s jídelnou a možnost stravování formou polopenze či plné penze. Penzion nabízí i školící místnost, která pojme max. 36 osob.
- **penzion u Veterána** – 5 km, Slatinice, kapacita 25 lůžek s možností snídaní. Všechny pokoje jsou vybaveny vanou či sprchovým koutem. K dispozici je rovněž přednášková místnost.
- **penzion Mánes** – 9 km, Čechy pod Kosířem, kapacita 40 lůžek. Pokoje mají vlastní sociální zařízení, TV, telefon, wi-fi. K dispozici je restaurace se salonkem.

V obci chybí ubytování lepší kategorie, které se nachází v nedaleké Litovli (14 km).

#### STRAVOVÁNÍ:

- **restaurace ve Mléně** – Loučany. Restaurace s prostornou zahrádkou. Kapacita je 70 míst v restauraci a 100 míst zahrádka. Teplá i studená kuchyně, možnost pořádání společenských akcí (svatby, rodinné oslavy, atd.).

- **hostinec Loučany** – Loučany. Nabízí teplou i studenou kuchyni, kapacita restaurace je 50 míst. K dispozici je salonek pro pořádání nejrůznějších společenských akcí.
- **hostinec Na Nové** – 3 km, Drahanovice, teplá a studená kuchyně, salonek, zahradní restaurace. Možnost uspořádání rodinných oslav, svateb, večírků, promocií, třídních srazů atd. Kapacita restaurace je až 50 míst, salonek 20 míst, zahradní restaurace 60 míst.
- **Zámecká restaurace** – 1 km, Náměšť na Hané, teplá i studená kuchyně, k dispozici je parkoviště a v letních měsících venkovní zahrádka.
- **Antonio Ristorante** – 1 km, Náměšť na Hané, pizzerie spolu s teplou i studenou kuchyní. K dispozici je parkoviště a zahrádka, která je v provozu v letních měsících.
- **restaurace u Čarodějnice** – 5 km, Luděšov, teplá a studená kuchyně, kapacita 60 míst, v letních měsících k dispozici krytá terasa. Možnost pořádání rodinných oslav, svateb, třídních srazů atd.
- **hostinec Lhota pod Kosířem** – 6 km, nekuřácká, příjemná venkovská hospůdka s vlastním minipivovarem v zalesněném svahu kopce Velkého Kosíře s venkovním posezením.

**Turistické informační centrum** – v Loučanech se nenachází turistické informační centrum. Sídlo TIC je na zámku v Náměšti na Hané. Provozní doba centra: Duben (9:00 – 15:00 hod., pouze soboty, neděle a svátky), Květen – Zář (9:00 – 16:00 hod., denně mimo pondělí, svátky), Říjen (9:00 – 15:00 hod., pouze soboty, neděle a svátky). TIC poskytuje informace o kulturních akcích, tipech na výlety, informace o ubytování, poskytování letáčků a brožur, prodej turistických map nebo pohlednic aj.

## 1.4 Infrastruktura

### 1.4.1 Technická infrastruktura

#### Kanalizace

Graf 8 Počet napojených obyvatel na kanalizaci v obci

Obec	Počet obyvatel (1/2015)	Počet napojených obyvatel (2010)	Předpokládaný vývoj r. 2015	Podíl napojení obyvatel/obyvatel
Loučany	643	643	643	100%

Zdroj: <http://mapy.kr-olomoucky.cz/prvk/>

V obcích Loučany a Náměšť na Hané je vybudována nová jednotná kanalizace (vybudování v roce 2007-2008). Vzhledem k propojení zástavby Loučan a obce Náměšť na Hané jsou propojeny i kanalizační stoky. Délka stokové sítě v obci Loučany je asi 6,320 km. Z této délky je 1.080 km vybudováno z betonových trub a 5,240 km je vybudováno z platových trub. Kanalizace je rovněž vybudováno z různých průměrů trub:

DN 300- 1,420 km  
DN 301-500- 3.200 km  
DN 501-800- 1,400 km  
DN 801- 0,300 km

Likvidace odpadních vod je proto řešena na společné mechanicko-biologické ČOV – o kapacitě 2 500 EO (375 m<sup>3</sup>/den), situované pod zástavbou Loučan na levém břehu říčky Šumice.

Avšak v nových lokalitách pro výstavbu již není povolována jednotná kanalizace a je nutné budovat oddílná kanalizace gravitační. Na kanalizaci jsou vybudovány 3 odlehčovací komory, které jsou pravidelně čištěny. Čištěny jsou také uliční vpusti, které jsou zanášeny splachem z komunikací. Část

kanalizace v obci Loučany je tlaková. Obci jsou dvě čerpací stanice. Celkově je na kanalizaci napojeno cca 193 přípojek. Cena kanalizace z roku 2014 je 43,940 mil. Kč.

### Vodovody

Tabulka 21 Počet napojených obyvatel na vodovod v obci

Obec	Počet obyvatel (1/2015)	Počet zásobených obyvatel (2010)	Předpokládaný vývoj r. 2015	Počet zásobených obyvatel/počet obyvatel
Loučany	643	514	520	80%

Zdroj: <http://mapy.kr-olomoucky.cz/prvk/>

V obci Loučany je vybudován veřejný vodovod, který je v majetku Vodovodu Pomoraví - svazku obcí a provozuje jej INSTA a.s. Vodovod byl uveden do provozu v roce 1999 a je napojeno asi 80 % obyvatel. Vodovodní síť je součástí Vodovodu Pomoraví. Přivaděčem z tvárné litiny DN 300 – 400 je voda dopravována z VDJ Křelov do zrychlovací čerpací stanice Senice na Hané a dále do zemního vodojemu Náměšť na Hané 2 x 250 m<sup>3</sup> (290,00 – 286,25). Na tento přivaděč DN 300 je napojen přívodní řad PVC DN 150, který dopravuje vodu pro obce Náměšť a Loučany. Rozvodná vodovodní síť v obci Loučany je pak napojena na tento řad DN 150, a je zhotovena z PVC v profilech DN 80 – 100. Zásobování je řešeno v jednom tlakovém pásmu z řídicího VDJ Křelov 4 x 5 000 m<sup>3</sup> (282,90 – 278,05). Údaje o vodovodu délka vodovodní sítě 4 092 m. Vodovod je v dobrém stavu a v blízké době se nepředpokládá jeho rekonstrukce. Rozvoj sítě bude jen v lokalitě pro novou výstavbu pro rodinné domy.

### Plynovod

Obec Loučany je plynofikována, většina obyvatel je na plynovod napojena. Plynovod je v dobrém technickém stavu a není proto nutné do něj v dalších letech investovat.

### Informační servis obce

Občané obce Loučany jsou informováni pomocí těchto způsobů. Pomocí mailů, obecní vývěsky, internetových stránek obce, které byly znovu přepracovány a obecního rozhlasu, který není dobrém stavu avšak je jej nutné doplnit v nové lokalitě spolu s veřejným osvětlením obce. V obci je v současné době veřejný rozhlas, který však již nevyhovuje a začíná být poruchový a v budoucnu je potřeba vybudovat nový bezdrátový rozhlas.

### Veřejné osvětlení a elektrická síť

Veřejné osvětlení v obci již bohužel nevyhovuje standardům, které jsou v dnešní době požadovány. Osvětlení je již i ve špatném technickém stavu. Výměna veřejného osvětlení je též nutná kvůli energetickým úsporám obce, kdy po nahrazení stávajících lamp veřejného osvětlení technologií led dojde ke snížení nákladů až o polovinu původních nákladů. V rámci rekonstrukce veřejného osvětlení by rovněž mělo dojít k položení elektrické sítě do země.

### Odpadové hospodářství

V obci Loučany je směsný komunální odpad vyvážen jednou za 14 dní. Odvoz směsného komunálního odpadu zajišťuje Technické služby města Olomouc. Na území obce je dvakrát ročně zajišťují svoz velkoobjemového a nebezpečného odpadu, který rovněž zajišťují Technické služby města Olomouc. V rámci třídění odpadů existují 3 sběrná místa, kde občané mohou odložit tříděný odpad jako plasty, papír, sklo bílé i barevné a nápojové kartony. Na obecním úřadě mají možnost odložit i kovy a bioodpad. Bioodpad je v obci řešen pomocí domácích kompostérů. Obec má rovněž na svém

pozemku kontejnery na bioodpad, které po naplnění odváží do kompostárny v Nákle. V obci Loučany se nenachází funkční ale zrekultivována skládka odpadu. Jedná se o skládku popela na Rajčudě.

#### Datové sítě, kabelové rozvody

V obci není vybudován optický kabel. Je zde využívána telefonní linka pro ADSL a VDSL internet. Připojení přes telefonní linku je zajišťováno pomocí O2. Rychlost i kvalita připojení je na standartní úrovni. Připojení na internet je též možné pomocí WIFI a poskytovatelů: Doubrava.net a INFOS internet, Lutin.net, RPS Computer Rýznar

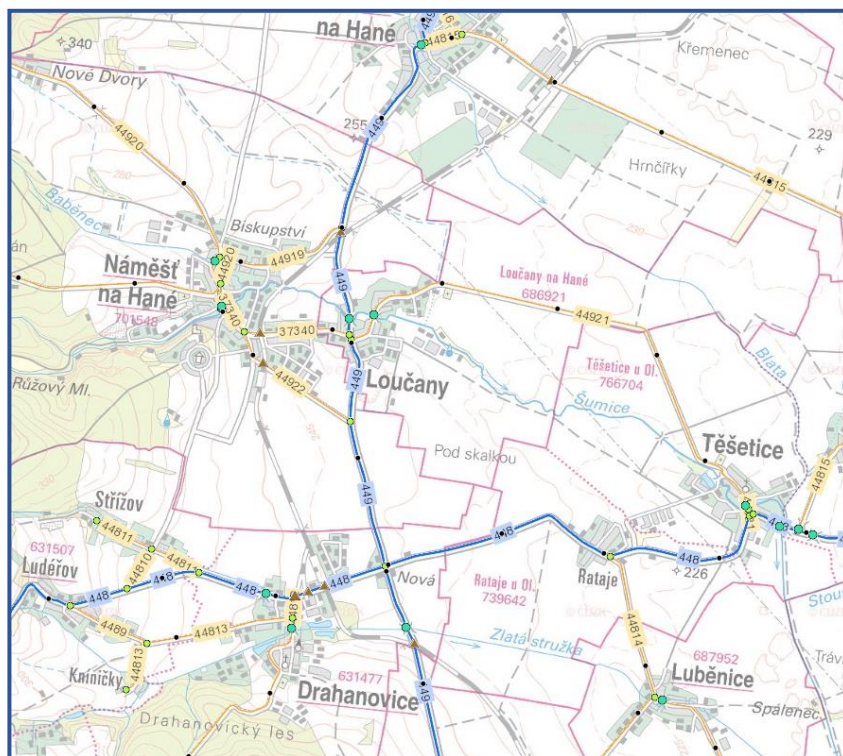
### 1.4.2 Dopravní infrastruktura

#### Napojení obce na silniční a železniční síť

Obec Loučany je napojena na silniční síť díky komunikaci 2. třídy a to II/449. Tato komunikace není v úseku Loučany- Senice na Hané v dobrém stavu. Obcí Loučany též prochází komunikace III/44921, která není intravilánu obce v dobrém stavu a byla provedena její rekonstrukce po provedení všech rekonstrukcí. Obec je dále napojena na silnici II. třídy II/449, která vede do města Prostějov z Litovel. Z obce Olšany u Prostějova je dále možné se napojit na dálniční síť a to díky R46. V tomto případě je vzdálenost na nájezd R46 cca 11,9 km. Dále je možné se napojit na R35 ve směru na Mohelnici, kde je vzdálenost na nájezd do Unčovic cca 7,4 km.

Nejbližší napojení obce na železniční trať (trať 275 Olomouc- Senice na Hané- Náměšť na Hané) je v Náměšti na Hané a odtud se občané mohou dostat dále do Prostějova na železniční trať Olomouc- Prostějov- Vyškov- Brno. Nicméně spoje z Náměště na Hané nejsou moc časté a lepší dostupnost je zajištěna pomocí autobusové dopravy. Dopravní zatížení obce je vyšší díky faktu, že obec leží na důležité dopravní trase (Litovel- Prostějov), která vede přímo přes obec.

Mapa 5 Krajské komunikace na území obce



Zdroj: <http://geoportal.gov.cz/web/guest/map?openNode=Orthoimagery&keywordList=inspire>

Tabulka 22 Seznam krajských cest procházejících katastrem obce

číslo	silnice	Technický stav
II/449	Silnice Senice na Hané- Loučany- Drahanovice- Slatinice	Část silnice v extravilánu obce ve špatném stavu (Senice na Hané- Loučany). Silnice v intravilánu obce v uspokojivém stavu.
III/37340	Silnice Náměšť na Hané- Loučany	Silnice v intravilánu obce je ve výborném stavu
III/44921	Silnice Loučany- Těšetice	Silnice v intravilánu obce je ve výborném stavu. Silnici v extravilánu obce je ve velmi špatném stavu a je nutná co nejdřívější rekonstrukce

Zdroj: vlastní šetření

### Místní komunikace

Obec disponuje sítí místních komunikací o celkové délce 6 606 m. Výše uvedená délka je rovna délce všech místních komunikací. Z celkové výměry je 2 818m v havarijním stavu s nutností rekonstrukce či vystavěním v nejbližší době. Ostatní komunikace jsou ve vyhovujícím stavu a jsou kryty živící případně dlažbou. Podrobná mapa stavu místních komunikací lze nalézt v mapové příloze, kde jde jasně vidět stav místních komunikací a jejich lokalizace.

Místní komunikace jsou udržovány vlastními kapacitami, v případě nedostatku vlastních kapacit vypomáhají s údržbou najatí soukromí podnikatelé (M. Konečný- zimní údržba).

V obci Loučany jsou řešena parkovací místa, ale jen u obchodu a fotbalového hřiště. Ostatní parkovací plochy jsou neoficiální a lidé parkují na svých pozemcích či vjezdech.

V rámci cykloopravy je v obci řešena cyklostezka Náměšť na Hané- Loučany. Avšak jedná se o jediný úsek cyklostezky v obci. Pro cykloopravu je rovněž využívána cesta Loučany- Těšetice, avšak chybí část cesty na katastru obce Těšetice.

Tabulka 23 Stav místních komunikací

Loučany	Stav místních komunikací	Celková délka místních komunikací v daném stavu
	Místní komunikace v uspokojivém stavu, v nejbližších 7 letech nebude třeba výraznějších investic	Cca 3 445 m
	Místní komunikace v kritickém stavu, vyžaduje okamžitou opravu či investici, velmi zhoršená sjízdnost	Cca 2 818 m
	Místní komunikace ve zhoršeném stavu, v nejbližších letech nutnost investovat pro zabezpečení požadované funkčnosti	Cca 343 m

Zdroj: Vlastní šetření

### Chodníky v obci Loučany

Chodníky v obci Loučany jsou v dobrém stavu. V rámci vypracování programu rozvoje obce Loučany došlo k zjištění stavu všech chodníků v obci. Rovněž byla zjištěna potřeba vybudování chodníků nových podél komunikace krajské komunikace. Stav chodníků, celkové metry lze vyčíst z tabulky viz. níže a z přiložené mapy v příloze tohoto dokumentu.

Tabulka 24 Stav chodníků

Loučany	Stav chodníku	Celková délka chodníku v daném stavu
	Chodníky v dobrém stavu, do kterých není potřeba výraznějších investic v dalších letech	Cca 2 883 m
	Místa bez chodníků, kde je nutné vybudování nových chodníků	Cca 546 m
	Chodníky, do jejichž rekonstrukce je nutné investovat nejlépe ihned	0 m

Zdroj: Vlastní zpracování

### Dopravní obslužnost

Tabulka 25 Dostupnost a vzdálenost měst Olomouce a Prostějova

Loučany	Vzdálenost (km)	Dostupnost (min)
Olomouc	21,5	35
Prostějov	16,4	65

Zdroj: Vlastní šetření

Počet spojů jak autobusů, tak vlaků je 30 a to ve všední den. O víkendu je celkový počet spojů 6. Doba, za kterou mohou občané docestovat do města Prostějova je cca 65 minut. Dopravní spojení mezi Loučany a krajským městem Olomouc je možné přes pracovní dny cca 25 spoji. A o víkendu je možné se dopravit do krajského města 6 spoji. Průměrná doba, která je potřeba na dopravu do krajského města je cca 35 minut, některé spoje jedou do krajského města i více než dvě hodiny a to díky faktu, že je nutné přeseďat na jiný autobus či vlak. Na většinu návazných spojů je nutné přeseďat v městě Prostějov. Spoje jsou zajišťovány například ARRIVA MORAVA a.s., České dráhy a.s. a FTL- First Transport Lines a.s., Tourbus a.s. a Vojtila.

Množství a kvalita spojů je dostatečná, avšak u vlakových spojů, které jedou z Náměště na Hané, byla by potřeba kvalitnějších dopravních prostředků, které jsou z větší části mnoho let staré a je potřeba jejich rekonstrukce či jejich celková náhrada za nové dopravní prostředky. Obec nemá v majetku žádný dopravní prostředek, kterým by vozila občany jak na kulturní akce, tak k lékaři či za prací, jelikož je tato aktivita dostatečně pokryta soukromými subjekty. Obec je zapojena do systému IDSOK. V rámci dopravní obslužnosti nechybí žádné spoje. Obec je zapojena do KIDSOK.

Území leží mimo zájmy dopravy vodní, letecké a mimo zájmy výstavby dálnic, resp. rychlostních komunikací.

## 1.5 Vybavenost

### 1.5.1 Bydlení

Níže uvedená tabulka zobrazuje domovní fond v obci Loučany. Tato tabulka vychází ze SLDB (sčítání lidu, domů a bytů) z roku 2011.

Tabulka 26 Domovní fond

		Celkem	rodinné domy	bytové domy	ostatní budovy
Domy úhrnem		224	220	1	3
Domy obydlené		193	190	1	2
z toho podle vlastnictví domu	fyzická osoba	184	183	-	1
	obec, stát	1	-	-	1
	bytové družstvo	-	-	-	-
	spoluvlastnictví vlastníků bytů	7	6	1	-
z toho podle období výstavby nebo rekonstrukce domu	1919 a dříve	34	34	-	-
	1920 - 1970	58	58	-	-
	1971 - 1980	29	27	1	1
	1981 - 1990	23	22	-	1
	1991 - 2000	21	21	-	-
	2001 - 2011	27	27	-	-

Zdroj: ČSÚ (veřejná databáze, SLDB 2011)

Z tabulky je patrné, že v obci bylo v roce 2011 (SLDB) celkem 224 domů, z toho 220 rodinných domů (tj. 98 %), 1 bytový dům a 3 ostatní budovy. Z toho obydlených domů bylo celkem 193, obydlených rodinných domů bylo 190 (tj. 98 %) a 1 obydlená ostatní budova. Z toho podle vlastnictví domu bylo celkem 183 rodinných domů ve vlastnictví fyzické osoby a 1 ostatní budova. Obec či stát vlastní 1 ostatní budovu. Celkem 6 rodinných domů je ve spoluvlastnictví vlastníků bytů a 1 bytový dům. Dále je možné z tabulky vyčíst období výstavby nebo rekonstrukce domu v jednotlivých letech.

Další tabulka zobrazuje obydlené byty podle právního důvodu užívání a počtu obytných místností. Celkem obydlených bytů bylo 226, obydlených rodinných domů bylo 222, obydlené bytové domy byly 2 a 2 ostatní budovy. Z toho právního důvodu užívání bytu je celkem 180 rodinných domů ve vlastním domě. Nájemních rodinných domů bylo 5, 2 nájemní bytové domy a 1 ostatní budova. Dále je možné z tabulky vyčíst počet obytných místností v rodinných či bytových domech.



Tabulka 27 Obydlené byty podle právního důvodu užívání a počtu obytných místností

		Celkem	rodinné domy	bytové domy	ostatní budovy
Obydlené byty celkem		226	222	2	2
z toho právní důvod užívání bytu	ve vlastním domě	180	180	-	-
	v osobním vlastnictví	-	-	-	-
	nájemní	8	5	2	1
	družstevní	-	-	-	-
z toho s počtem obytných místností	1	2	2	-	-
	2	8	8	-	-
	3	45	44	1	-
	4	57	55	1	1
	5 a více	105	105	-	-

Zdroj: ČSÚ (veřejná databáze, SLDB 20011)

Informace z katastrálního úřadu (ČÚZK) - statistické údaje uvádějí, že k 1. 11. 2015 je v obci 237 rodinných domů č. p., 1 zemědělská stavba č.p., 10 garáží bez čp/če., 22 objektů zemědělských staveb bez čp /če. a 2 rozestavěné budovy. Více informací prezentuje níže uvedená tabulka.

Tabulka 28 Statistické údaje z ČÚZK (stav ke dni: 01. 11. 2015) – katastrální území obce Loučany

Typ údaje	Způsob využití	Počet
č.p.	obč.vyb.	7
č.p.	rod.dům	237
č.p.	Výroba	1
č.p.	zem.stav	1
bez čp/če	Garáž	10
bez čp/če	jiná st.	11
bez čp/če	obč.vyb.	9
bez čp/če	tech.vyb	9
bez čp/če	Výroba	2
bez čp/če	zem.stav	22
rozestav.		2
Celkem BUD		311
LV		398
spoluvlastník		639

Zdroj: ČÚZK (stav ke dni 01. 11. 2015)



**Počet zájemců o dům/byt:**

Obec Loučany v současné době neneviduje žádné zájemce o dům či byt.

**Podpora bytové výstavby obcí:**

V současné době není řešena podpora bytové výstavby ze strany obce.

**Rozvojové plochy, územní plán (plochy připravené pro bytovou výstavbu):**

Existují v platném územním plánu. Územní plán však bude přepracován, protože v současné době končí jeho platnost.

**Zanedbané a nevyužívané budovy:**

Ve směru na Drahanovice čp. 779, dům čp. 641.

**Sociální bydlení:**

Obec nemá k dispozici sociální byty ani v budoucnu neplánuje jejich výstavbu.

**Podíl domů využívaných pro rekreaci:**

V obci nejsou žádné domy využívané k rekreaci.

**Individuální rekreační objekty:**

V obci nejsou žádné individuální rekreační objekty.

### 1.5.2 Školství a vzdělávání

Obec Loučany disponuje mateřskou školou a základní školou (1. stupeň).

Technické vybavení škol je na relativně dobré úrovni, přesto investiční potřeby existují. Pro žáky základní školy je k dispozici družina a školní jídelna. Školní družina má dle Rejstříku škol a školských zařízení kapacitu 20 dětí a vývařovna má kapacitu 70 osob. Ve škole však nedostačuje školní jídelna, která je používána a bylo by potřeba její zvětšení z kapacity 70 na větší. Žáci druhého stupně dojíždějí do základní školy v Náměšti na Hané, Senice na Hané a Těšetic.

#### Mateřská škola

V Loučanech existuje jedna mateřská škola. Zřizovatelem mateřské školy je obec Loučany. Mateřskou školu v Loučanech navštěvuje pro školní rok 2014 /2015 na 30 dětí. MŠ v Loučanech má jedno oddělení. Problém s naplněností není. Kapacitu dle Rejstříku škol a školských zařízení a skutečnou naplněnost uvádí tabulka č. 29.

Tabulka 29 Kapacita MŠ

Rok	Kapacita	Naplněnost	Volná místa
2014/2015	30	100	0

Zdroj: Rejstřík škol a školských zařízení a vlastní šetření, 2015.

Z tabulky je zřejmé, že mateřská škola je z 100 % naplněna.

Mateřská škola má 2 Pedagogy. Mateřská škola nedisponuje speciálním pedagogem, asistentem pedagoga, vychovatelem, psychologem ani výchovným poradcem.

Na jednoho učitele připadá v průměru 12 dětí.

#### Základní škola

Obec Loučany je zřizovatelem neúplné základní školy (5 stupňů školní docházky).  
Základní škola má pro školní rok 2014 /2015 celkem 2 učitele, vychovatelka. V základní škole je k dispozici pro žáky se speciálními vzdělávacími potřebami asistent pedagoga a vychovatel v družině.  
Na jednoho učitele v průměru připadá 14 žáků. Na jednu třídu v průměru pak připadá 14. žáků.

Tabulka č. 30 uvádí současný stav kapacity dle Rejstříku škol a školských zařízení a reálnou naplněnost.

Tabulka 30 Kapacita ZŠ

Rok	Kapacita	Naplněnost	Volná místa
2014/2015	48	29	19

Zdroj.: Rejstřík škol a školských zařízení a vlastní šetření, 2015

Z tabulky je zřejmé, že naplněnost základní školy je 60%.  
Na první stupeň základní školy v Loučanech docházejí žáci z Loučan, Cakov, Náměšť na Hané.

### **Školní infrastruktura**

Do stávající školní infrastruktury je potřeba investovat, zejména do zateplení budovy mateřské školy. V prostorách mateřské školy chybí tělocvična a nové sociální zařízení. Nutné je také rozšíření jídelny mateřské školy.  
V prostorách základní školy existuje potřeba rekonstrukce a rozšíření tělocvičny.

### **Mimoškolní aktivity**

Mimoškolní činnost nabízí pobočka Základní umělecké školy Litovel v oborech výuky zpěvu, hry na klavír a na flétnu v Náměšti na Hané. Pro děti jsou k dispozici kroužky Veselé vědy nebo náboženství.

### **Práce s dětmi a mládeží**

Práci s dětmi a mládeží zastává také SDH Loučany.

### **Sociální inkluze**

Mateřská škola a základní škola má zkušenosti se sociální inkluzí. Pro děti se speciálními vzdělávacími potřebami využívá asistenta pedagoga. Školy by však využily i psychologa či logopeda nebo speciálního pedagoga.  
Mateřská škola má bezbariérový přístup. Ve škole bezbariérový přístup zcela chybí.

### **Financování školství**

Zřizovatel přispívá každoročně na provoz škol. Základní a mateřská škola dostává příspěvek od státu cca 7 890,- Kč ročně na žáka. Tabulka č. 31 udává výši financování neúplné základní školy a obou mateřských škol.

Tabulka 31 Příspěvek na ZŠ a MŠ

Rok	Příspěvek zřizovatele	Příspěvek státu
Školní rok 2014/2015		
Mateřská škola		7890*počet žáků
Základní škola		

Zdroj: Vlastní zpracování

### 1.5.3 Zdravotnictví

V obci Loučany se nenachází zdravotní středisko. Místní občané dojíždí za lékařskou péčí do sousední Náměště na Hané (vzdálené asi 1 km), nebo Senice na Hané (vzdálené asi 3 km). Nejbližší nemocnice je pak v nedaleké Olomouci (Fakultní nemocnice Olomouc, která je z Loučan vzdálena asi 15 km), nebo Prostějově (16 km). Do obou nemocnic je velmi dobrá dopravní dostupnost prostřednictvím veřejné hromadné dopravy (autobusy, vlak).

Dalším využívaným zdravotním střediskem je Poliklinika v Litovli, Poliklinika v Olomouci či zdravotnické centrum v Prostějově. Zdravotnická záchranná služba je dostupná z Olomouce, nebo Litovle (max. dojezd 20 min.).

V Loučanech je stabilizovaná a dostačující síť základní lékařské ambulantní péče, i když se v obci přímo nenachází žádné zdravotní středisko, ale okolní obce v těsné blízkosti tuto péči plně nahrazují.

V níže uvedené tabulce jsou vyobrazeni poskytovatelé zdravotnických služeb v sousední Náměšti na Hané a Senici na Hané.

Tabulka 32 Poskytovatelé zdravotnických služeb v sousedních obcích (Náměšť na Hané, Senice na Hané)

	Typ zařízení	Jméno a příjmení	Kontaktní informace
1.	Ordinace praktického lékaře pro dospělé	MUDr. Blanka Chytilová	Komenského 314, Náměšť na Hané, tel.: 585 952 144, mob.: 777 239 780, e-mail: dr.chytilova@seznam.cz
2.	Ordinace praktického lékaře pro dospělé a rehabilitace	MUDr. Josef Husička	Komenského 306, Náměšť na Hané, tel.: 585 951 401, e-mail: husickovi@seznam.cz
3.	Ordinace praktického lékaře pro děti a dorost	MUDr. Tomáš Šoupal	Komenského 314, Náměšť na Hané, tel.: 585 952 319, e-mail: tomassoupal@tiscali.cz
4.	Ordinace praktického lékaře pro děti a dorost	MUDr. Jarmila Hufová	Senice na Hané, Kout 26, tel.: 585 947 008, e-mail: jarmila.hufova@centrum.cz, Ordinační hodiny: Po: 12:00 – 14:00, Út: 7:30 – 10:30, Čt: 8:00 – 11:00, Pá: 7:45 – 11:00 hod.
5.	Samostatná ordinace praktického lékaře - stomatologa	MUDr. Kamila Kolaříková	Komenského 314, Náměšť na Hané, tel.: 585 952 395, e-mail: kamila.kolarikova@centrum.cz, http://zubarnamest.cz/
6.	Samostatná ordinace praktického lékaře – stomatologa	MUDr. Karel Martínek	Senice na Hané, Kout 26, tel.: 585 947 013, e-mail: karel_martinek@centrum.cz, Ordinační hodiny: Po: 7:45 – 12:00 a 13:00 – 17:45, Út: 7:45 – 12:00 a 13:00 – 17:45, St: 7:45 – 12:00 a 13:00 – 17:45, Čt: 7:45 – 12:00, Pá: 7:45 – 12:00 hod.
7.	Samostatná ordinace praktického lékaře – stomatologa	MUDr. Hana Sedlářová	Senice na Hané, Havlíčkova 352, tel.: 585 947 017, Ordinační hodiny: Po: 7:30 – 12:30, Út: 13:00 – 19:30, St: 7:30 – 12:30, Čt: 13:00 – 19:30, Pá: 7:30 – 12:30 hod.
8.	Oční optika	J. Marková	Nám. T. G. Masaryka 99, Náměšť na Hané, tel.: 602 525 100, e-mail: artoptik@seznam.cz
9.	Zařízení lékárenské péče	Mgr. Soňa Tomášková	Nám. T. G. Masaryka 250, Náměšť na Hané, tel.: 585 754 359,

	Typ zařízení	Jméno a příjmení	Kontaktní informace
10.	Zařízení lékárenské péče	FREMLOVA APOTHECA	Senice na Hané, Kout 26, tel.: 585 429 427, e-mail: info@lekarna-freml.cz
11.	Samostatná ordinace praktického lékaře - gynekologa	prim. MUDr. Vujo Masnikosa	Nám. T. G. Masaryka 250, Náměšť na Hané, tel.: 734 550 739, <a href="http://www.medicoms.cz/">http://www.medicoms.cz/</a>
12.	Samostatná ordinace praktického lékaře – gynekologa	Doc.MUDr. Miroslav Větr, CSc.	Senice na Hané, Kout 26, tel.: 606 221 541, e-mail: miroslav.vetr@fnol.cz, Ordinační hodiny: na základě telefonické objednávky, Po: 14:00 – 19.00 hod.
13.	Neurologická ambulance (neurologie, akupunktura)	MUDr. Lubomír Dohnal	Nám. T. G. Masaryka 250, Náměšť na Hané, tel.: 734 550 739, <a href="http://www.medicoms.cz/">http://www.medicoms.cz/</a>
14.	Nutriční terapie	Eva Münsterová Dis.	Nám. T. G. Masaryka 250, Náměšť na Hané, <a href="http://www.medicoms.cz/">http://www.medicoms.cz/</a>
15.	Obezitologická ambulance	MUDr. Zdeněk Dokládal	Nám. T. G. Masaryka 250, Náměšť na Hané, tel.: 734 550 739, <a href="http://www.medicoms.cz/">http://www.medicoms.cz/</a>
16.	Ortopedická ambulance	MUDr. Tomáš Nevrla	Nám. T. G. Masaryka 250, Náměšť na Hané, tel.: 734 550 739, <a href="http://www.medicoms.cz/">http://www.medicoms.cz/</a>
17.	Urologická ambulance	MUDr. Vladimír Holibka	Nám. T. G. Masaryka 250, Náměšť na Hané, tel.: 734 550 739, <a href="http://www.medicoms.cz/">http://www.medicoms.cz/</a>

*Zdroj: vlastní zpracování*

Ordinaci praktického lékaře pro dospělé provozuje MUDr. Blanka Chytilová ( Po: 7:15 – 16:00 hod., Út: 7:15 – 14:00 hod., St: 13:00 – 18:00 hod., Čt: 7:15 – 11.00 hod., Pá: 7:15 – 11:00 hod.) V akutních stavech mimo ordinační dobu lze doktorku Chytilovou zastihnout v ulici Pod Hradem 544, Náměšť na Hané nebo přímo na mobilním telefonu.

V Náměšti se nachází i druhá ordinace praktického lékaře pro dospělé, kterou provozuje MUDr. Josef Husička v následujících ordinačních hodinách (Po: 14:00 – 17:30 hod., Út: jen pro objednané, St a Čt: 16:30 – 19:00 hod., Pá: 16:00 – 19:00 hod.). Mimo ordinační dobu ošetří akutní případy na základě telefonické domluvy či na detašovaném pracovišti v Senici na Hané (Po: 8:00 – 15:00 hod., Út: 11.00 – 14:00 hod., St: 8:00 – 11:00 hod., Čt: 12:00 – 16:00 hod., Pá: 8:00 – 11:30 hod.).

Ordinaci praktického lékaře pro děti a dorost provozuje MUDr. Tomáš Šoupal (pediatr), který poskytuje komplexní zdravotní péči pro děti a dorost do 19- ti let věku. Provozní doba (Po: 7:00 – 12:00 hod., Út: 7:00 – 11:30 a 15:00 – 18:00 hod., St: 7:00 – 11:30 hod. (Drahanovice 13:30 – 16:00 hod.), Čt: 7:00 – 11:30 a 13:00 – 16:00 hod., Pá: 7:00 – 12:00 hod.).

V obci nalezneme zubní lékařku MUDr. Kamila Kolaříková (Po: 8:00 – 12:00 a 12:30 – 14:30 hod., Út: 8:00 – 12:00 a 12:30 – 14:30 hod., St: 8:00 – 12:00 a 12:30 – 14:30 hod., Čt: 8:00 – 12:00 a 12:30 – 15:30 hod., Pá: 8:00 – 12:00 a 12:30 – 14:30 hod.).

Provozní doba oční ordinace je v pondělí a pátek dle dohody, Út, St, Čt od 10:00 – 17:00 hod.

Otevírací doba Náměšťské lékárny (Po: 8:00 – 12:00 a 12:30 – 15:30 hod., Út: 8:00 – 12:00 a 12:30 – 15:30 hod., St: 8:00 – 12:00 a 12:30 – 17:00 hod., Čt: 8:00 – 12:00 a 12:30 – 15:30 hod., Pá: 8:00 – 12:00 a 12:30 – 14:00 hod., So a Ne Zavřeno). Fremlova Apothea v Senici na Hané (Po: 8:00 – 12:00 a

12:30 – 15:00 hod., Út: 8:00 – 12:00 a 12:30 – 15:00 hod., St: 8:00 – 12:00 hod., Čt: 12:00 – 16:30 hod., Pá: 8:00 – 12:00 hod.).

Zdravotnické zařízení Medicom s provozuje v Náměšti na Hané gynekologickou ambulanci (Út: 7:30 – 11:00 hod.), neurologickou ambulanci (Čt: 7:00 – 11:00 hod.), nutriční terapii (Út: dle objednání), obezitologickou ambulanci (St: 9:00 – 12:00 hod.), ortopedickou ambulanci (Po: 16:00 – 18:00 hod.) a urologickou ambulanci (Út: 11:00 – 13:00 hod. nutné objednání).

#### 1.5.4 Sociální péče

##### Komunitní plánování sociálních služeb v obci Loučany

Samotná ORP Olomouc, jehož je obec Loučany součástí, komunitně neplánuje. Komunitní plánování sociálních služeb probíhá ve statutárním městě Olomouci.

Komunitní plánování sociálních služeb je metoda, která na úrovni obcí nebo krajů umožňuje plánovat sociální služby tak, aby odpovídaly místním specifikům a potřebám jednotlivých občanů. Jedná se o otevřený proces zjišťování potřeb a zdrojů a hledání nejlepších řešení v oblasti sociálních služeb. Metoda, při níž plánujeme rozvoj služeb na daném území pro určité skupiny znevýhodněných osob v určitém čase. Plánování probíhá ve třech rovinách – triády:

- **Zadavatelé** – služby platí, zřizují, zadávají, organizují
- **Poskytovatelé** – služby provozují, prodávají, uskutečňují, dodávají, poskytují
- **Uživatelé** – služby potřebují, užívají, hodnotí
- **Veřejnost** – potencionální uživatelé

Triáda je principem řízení procesu komunitního plánování, všechny strany jsou zapojeny a je uplatňován princip partnerství, protože každý ze zástupců triády vstupuje do plánování s rozdílnou motivací.

Cílem komunitního plánování soc. služeb je posilovat sociální soudržnost komunity a podporovat sociální začleňování a předcházet sociálnímu vyloučení jednotlivců a skupin.

Výsledkem komunitního plánování je vytvořený systém sociálních služeb na místní úrovni, který odpovídá zjištěným potřebám, reaguje na lokální odlišnosti a zajišťuje, že finanční prostředky vynaložené na služby jsou efektivně využity.

Statutární město Olomouc využívá metodu komunitního plánování již od roku 2005 a od té doby byly zpracovány již 3 komunitní plány.

Návrh 4. Komunitního plánu sociálních služeb města Olomouce na období let 2016 – 2019 je výsledkem několikaměsíční intenzivní práce pracovních skupin komunitního plánování sociálních služeb v Olomouci, na jeho tvorbě se podílelo více než sto odborníků z řad poskytovatelů a uživatelů sociálních služeb, veřejnosti a zástupců statutárního města Olomouce. Komunitní plán tak představuje aktuální nabídku v oblasti sociálních služeb jak pro seniory a zdravotně postižené, tak pro děti, mládež a rodinu, pro etnické menšiny, osoby v přechodné krizi a osoby ohrožené návykovým chováním.

Aktuální informace týkající se komunitního plánování sociálních služeb lze nalézt na internetových stránkách [www.kpss.olomouc.eu](http://www.kpss.olomouc.eu)

### Dostupnost sociálních služeb v obci

V samotné obci se zařízení se sociálními službami nenachází, obyvatelé však mohou využívat sociálních služeb okolních obcí.

### Poskytovatelé sociálních služeb v Regionu HANÁ

Tabulka 33 Přehled poskytovatelů sociálních služeb v Regionu HANÁ

	Organizace	forma	Název zařízení	Poskytované sociální služby
1.	Dům seniorů František – Náměšť na Hané, p.o.	p.o. kraje	Dům seniorů František – Náměšť na Hané, p.o.	Domov pro seniory
2.	Domov důchodců Jesenec, p.o.	p.o. kraje	Domov důchodců Jesenec, p.o.	Domov pro seniory
3.	Domov pro seniory Kostelec na Hané, p.o.	p.o. obce	Domov pro seniory Kostelec na Hané, p.o.	Domov pro seniory
4.	Domov pro seniory Ludmírov	p.o. obce obce	Domov pro seniory Ludmírov	Domov pro seniory
5.	Domov se zvláštním režimem Bílsko	o.p.s.. kraje	Domov se zvláštním režimem Bílsko	Domov se zvláštním režimem
6.	Charita Konice	církvní organizace	Dům pokojného stáří Bohuslavice a Konice	Domov pro seniory
			Charitní pečovatelská služba	Pečovatelská služba
7.	Pomadol Olomouc	s.r.o.	Pomadol Olomouc	Pečovatelská služba
8.	Trilobit o.p.s.	o.p.s. zřizovatelem obec Čelechovice na Hané	Trilobit o.p.s.	Chráněné bydlení
9.	Obec Čechy pod Kosířem (zřizovatel a provozovatel), Charita Konice (poskytovatel soc. služeb)	církvní organizace	Dům pokojného stáří s pečovatelskou službou Čechy pod Kosířem	Pečovatelská a ošetřovatelská služba

Zdroj: Vlastní zpracování, internetové stránky obcí

9 subjektů poskytuje v RH celkem 10 registrovaných sociálních služeb.

### 1.5.5 Kultura

Dominantou obce je kaple sv. Floriána a Isidora z roku 1724, rozšířená a opravená v roce 1934. V letech 1990 až 1998 byly provedeny velké opravy, včetně odstranění vlhkosti a zakončeny novou střechou z pálené krytiny stejného vzoru, jako byla původní. Kaple je majetkem obce. Katolická bohoslužba se koná každou úterý večer. Obec je součástí farnosti Náměšť na Hané.

V obci jsou velmi populární hasičské soutěže a to díky velmi dobře fungujícímu spolku SDH Loučany. SDH Loučany se pravidelně umísťuje na předních příčkách soutěže Hanácká Extraliga či Velké ceně Prostějovska. Mladí hasiči v kategorii mladší vyhráli v r. 2015 okresní kolo hry Plamen a okresní ligu mladých hasičů v požárním útoku.

#### KULTURNÍ ATRAKTIVITY:

- **kaple sv. Floriána a Isidora** – pochází z roku 1724 a je dominantou obce. Dnešní podoba kaple je po přestavbě v roce 1934. V letech 1990 až 1998 byly provedeny velké opravy, včetně odstranění vlhkosti a zakončeny novou střechou z pálené krytiny stejného vzoru, jako byla původní. Kaple je majetkem obce.
- **kamenný sloup sv. Jana Nepomuckého** – na místě u silnice vedoucí k Náměšti na Hané najdeme kamenná sloup s reliéfem Krista na hoře Olivetské, který má po stranách německé nápisy a letopočty 1818 a 1883.
- **kamenný sloup sv. Floriána** – stojí v zatáčce silnice vedoucí do Těšetic. Kamenný sloup spolu s reliéfem Panny Marie Bolestné z roku 1818.
- **Pískovcový kříž na hřbitově**

Obrázek 1 Kaple sv. Floriána a Isidora



Zdroj: Stránky obce Loučany



Spolky se sídlem a působností na území obce jsou významnými pořadateli kulturních a společenských akcí v obci i regionu. Podrobným přehledem spolků se zabývá kapitola **1.2.3 Spolková, osvětová a informační činnost**. Zde předkládáme přehled nejvýznamnějších akcí, které spolky a obec pořádají v průběhu kalendářního roku.

Tabulka 34 Akce – kalendář (významné akce pořádané v obci)

Datum	Přehled významných akcí pořádaných v obci	Pořádající
Leden	Hasičský ples	SDH Loučany
	Ples fotbalistů Arsenal	Arsenal Loučany
	Zápis do 1. ročníku ZŠ	ZŠ, obec
Únor	Květinový ples OB Loučany	Osvětová beseda
	Dětský maškarní karneval OB Loučany	Osvětová beseda
Květen	Oslava Svátku matek	Obec Loučany
	Pohárová soutěž mladých hasičů	SDH Loučany
	Vítání nejmladších Loučanských občánků	Obec Loučany
	Pohárová soutěž SDH	SDH Loučany
Červen	Zahradní slavnost – rozloučení se školním rokem	ZŠ Loučany
Srpen	Taneční zábava SDH - SAX ROCK	SDH Loučany
Září	1. ročník běžeckého závodu pro veřejnost Loučansky mlénský kolo	Pavel Hlavinka (Pikal)
Říjen	Vítání nejmladších Loučanských občánků	Obec Loučany
	Drakiáda	ZŠ Loučany
Listopad	Lampionový průvod	ZŠ Loučany
	Setkání s důchodci z Loučan	Obec Loučany
Prosinec	Předvánoční večer – rozsvícení stromu	Obec Loučany
	Mikulášská nadílka	SDH Loučany s rodiči

Zdroj: vlastní zpracování

#### Dostupnost kultury v okolí:

Občané převážně dojíždí za kulturou spádově do Olomouce, Prostějova, Kostelce na Hané a Litovle. Olomouc je městem kultury. Nalezneme zde sídlo Moravské filharmonie a Moravského divadla, které již oslavilo 80. výročí svého založení. Dalším známým divadlem je Divadlo hudby, které se věnuje alternativním projektům a jako intimní klubová scéna nabízí širokou škálu představení zaměřenou na různorodé publikum. Divadlo Tramtarie a Divadlo Konvikt doplňují olomouckou alternativní scénu a svým repertoárem přitahují hlavně mladé publikum. Divadlo Konvikt ve spolupráci s Moravským divadlem pravidelně pořádá na přelomu dubna a května úspěšný festival Divadelní Flora. Pro nejmenší je v Olomouci loutkové divadlo Kašpárkova říše. V Olomouci nalezneme nespočet galerií,



muzeí (např. Arcidiecézní muzeum, Vlastivědné muzeum, atd.) a kin (Multikino Cinestar, Premiere Cinemas a Kino Metropol).

**Chybějící kulturní zařízení:**

V obci nechybí kulturní dům.

**Sály (pro divadlo), kina, výstavní prostory, koncertní prostory apod:**

V obci je k dispozici místní sál, kde jsou každoročně pořádány plesy.

**Kulturní památky nehmotné:**

Obec Loučany nemá klasický folklor.

**Kulturní počiny v obci (v uplynulých letech a plánované):**

- 120. výročí založení SDH Loučany
- 875. výročí založení obce (První písemná zmínka o obci pochází z roku 1 141)

### 1.5.6 Sport a volnočasové aktivity

V obci Loučany a okolí je možné široké sportovní vyžití občanů. V obci Loučany je možné najít multifunkční areál, kde je možné provozovat malou kopanou, hasiči používají hřiště na trénink pro hasičské disciplíny. V letních měsících se v tomto areálu pořádají hudební akce. V tomto areálu je i zázemí jako jsou toalety či občerstvení. Ve volnočasovém areálu lze najít i hřiště pro volejbal. V rámci možnosti cvičení v obci je možné cvičit v blízké Náměšti na Hané a to v Sokolovně či v tělocvičně II. stupně ZŠ.

V obci funguje sbor dobrovolných hasičů a to SDH Loučany, který se stará i o malé děti a jezdí s nimi na soutěže v hasičském sportu. Hasičský sport provozují i dospělí. SDH Loučany pořádá jak soutěže v požární sportu taneční zábavy. Krom SDH Loučany existuje v obci i FC Loučany a Arsenal Loučany. Pořádají se turnaje v malé kopané. V letošním roce proběhl nultý ročník Loučanského mlénského kola.

Po diskusi v pracovní skupiny vyplynula potřeba na stavbu multifunkčního hřiště, které v současné době v obci chybí.

## 1.6 Životní prostředí

### 1.6.1 Stav životního prostředí

V obci se nevyskytuje žádný závažnější jev, negativně ovlivňující životní prostředí v obci.

**Půdní fond, kvalita půd, míra ohrožení erozí**

Zemědělská půda tvoří téměř 90% rozlohy katastru obce, lesní pozemky se na katastru obce nenacházejí, zbývající výměra připadá na nezemědělskou půdu (zastavěné plochy a komunikace). Ze zemědělské půdy je téměř 96% orná, a cca 4% zahrady.

Půdy jsou zde velmi kvalitní, nacházejí se zde půdy typu černozem černická.

**Kvalita ovzduší**

V obci neexistuje větší zdroj znečištění ovzduší. Problémem, zejména v chladnější polovině roku, je bodové znečištění nesprávným topením v lokálních v některých domácích topeništích (kotle, krby, kamna), a to zejména v období inverzního klimatu.

Částečným problémem je místní znečištění průtahem silnice II/449 přes centrum obce (zejména prašnost a hluk z dopravy).

### **Kvalita vody z lokálních zdrojů**

Poměrně hojně je v obci využívání lokálních zdrojů podzemní vody domácnostmi, jako doplněk vybudované kompletní vodovodní sítě, u části domácností též výlučné.

Nejvýznamnější regionální tok – Šumice, je významným biokoridorem a osou ekologické stability v krajině. Stav vody se významně zlepšil po vybudování kanalizace a ČOV v Náměšti na Hané výše v povodí i v samotné obci Loučany. Přesto je zde však stále mnoho obcí na horním toku, které odpadní vody nemají řešeny a vypouští do toku Šumice, což silně negativně ovlivňuje kvalitu tohoto významného krajinného prvku.

Větší část katastru obce spadá do území Chráněné oblasti přirozené akumulace vod (CHOPAV) Kvartér řeky Moravy, což je v současné době významný limitující prvek pro rozvoj obce.

### **Míra ohrožení hlukem**

Nejzávažnějším zdrojem hluku v obci je průtah silnice II. třídy č. 449 přes katastr obce i centrem obce samotné, komunikace spojující Litovel s Prostějovem, která je značně frekventovaná, s vysokým podílem těžké dopravy.

V obci se nenacházejí žádné plochy nebo areály brownfields, či lokality s ekologickými zátěžemi, které by obec musela řešit.

### **Přehled nejvýznamnějších prvků ovlivňujících životní prostředí obce pozitivně**

- tok Šumice jako významný ekologický koridor
- obec se aktivně zapojuje do systému třídění odpadu
- plynofikace v obci

### **Přehled nejvýznamnějších prvků ovlivňujících životní prostředí obce negativně**

- v obci je stále určité množství domácností se systémem vytápění tuhými palivy
- navýšení dopravní zátěže v obci, velké množství osobních vozidel a četný průjezd nákladních vozidel
- obec je v intenzivně využívané, zemědělské kulturní krajině, s nízkým koeficientem ekologické stability.

## **1.6.2 Ochrana životního prostředí**

Obec Loučany neleží na území žádného velkoplošného zvláště chráněného území. Nejbližším velkoplošným chráněným územím je CHKO Litovelské Pomoraví. Na katastru obce se nenachází žádné maloplošné zvláště chráněné území, ani nezasahuje do území přírodního parku.

Vzhledem ke způsobu využívání krajiny na nejúrodnějších půdách, a zejména k absenci lesních ploch na katastru obce, je koeficient ekologické stability území obce velmi nízký. Proto i jednotlivé ojedinělé prvky krajinné zeleně mají velký význam. Nejvýznamnější takovýto prvek je břehový doprovodný porost toku Šumice.

Rozvojové záměry obce tedy nejsou ve střetu s územní ochranou přírody. Obec také neneviduje žádné závažnější problémy obecné ochrany přírody na svém území.

Závažný je však střet s ochranou podzemních vod – CHOPAV je významným limitujícím faktorem pro rozvoj obce.

V obci nepůsobí žádná organizace, věnují se systematicky oblasti ochrany přírody.

## 1.7 Správa obce

### 1.7.1 Obecní úřad a kompetence obce

#### Velikost úřadu, personální zajištění

Tabulka 35 Personální zajištění OÚ Loučany

Personální zajištění OÚ Loučany		
Orgán	Počet osob/členů	Funkce
OÚ	2	starosta, účetní
Zastupitelstvo	15	starosta, místostarosta, ostatní členové
Rada	5	starosta, místostarosta, 3 x radní
Finanční výbor	3	předseda, členové
Kontrolní výbor	3	předseda, členové
Obecní zaměstnanci	3	Technický pracovník, 2 x VPP

Zdroj: [www.loučany.cz](http://www.loučany.cz)

#### Vybavenost obce Loučany

Tabulka 36 Vybavenost obce Loučany

Vybavenost obce	
Typ úřadu	Obecní úřad
Kód obce	552232
Okres	Olomouc
SO ORP	Olomouc
SO POÚ	Olomouc
Finanční úřad	Olomouc
Stavební úřad	Náměšť na Hané
Matrika	Náměšť na Hané
Kanalizace (ČOV)	ANO
Veřejný vodovod	ANO
Plynofikace	ANO
Pošta	NE
Veřejná knihovna	ANO

Zdravotnické zařízení	NE
Lékárna	NE
Mateřská škola	ANO
Základní škola	ANO
Dostupnost sídla kraje (km)	22
Dostupnost sídla okresu (km)	22

Zdroj: ČSÚ – karty obcí

#### Organizace zřízené obcí

Obec je zřizovatelem Osvětové besedy, ZŠ a MŠ Loučany.

#### Obecní vyhlášky

Přehled vydaných obecních vyhlášek:

<http://www.loucany.cz/index.php?nid=7516&lid=cs&oid=1314393>

### 1.7.2 Hospodaření a majetek obce

S majetkem obce úzce souvisí finanční ukazatel celkové likvidity obce. Tedy jak je majetek obce schopný přeměnit se na peníze za sledované období. Likvidita obce je vyjádřena podílem oběžných aktiv ku krátkodobým závazkům. Míra likvidity v obci Loučany za rok 2013 je na hodnotě 4,2, vhodná míra je 1,5. Míra likvidity obce Loučany je v normě. Nejméně likvidní jsou budovy, nejvíce likvidní peníze. Ovšem volně ležící prostředky nepřinášejí obci výnosy.

#### Rozpočet obce a jeho zhodnocení za 5 let, (vyrovnaný/přebytkový/deficitní rozpočet)

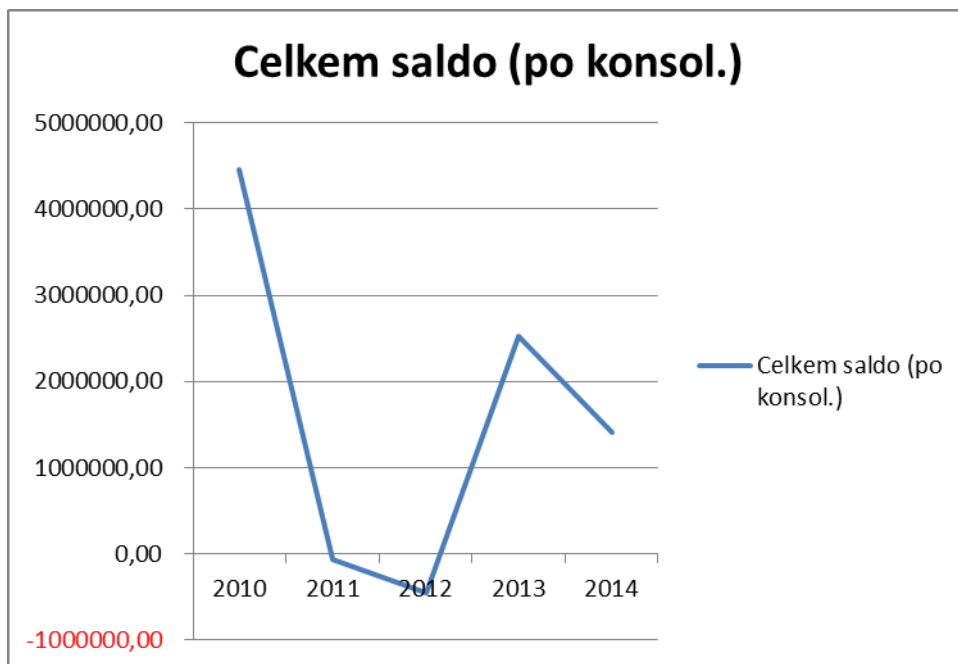
Saldo rozpočtu značí rozdíl mezi příjmy a výdaji obce. Kladnou hodnotou se rozumí přebytek rozpočtu, zápornou schodek. Tabulku doplňuje graf č.9, ze kterého lze jasně vypočítat, že saldo rozpočtu obce Loučany v pětiletém horizontu kolísá. V letech 2011 a 2012 byl deficit zapříčiněn kvůli opravě místních komunikací. Výstavba byla financována z rezerv obce.

Tabulka 37 Saldo rozpočtu obce

	2010	2011	2012	2013	2014
Celkem saldo (po konsol.)	+4 455 220 Kč	-56 290 Kč	-455 838 Kč	+ 2 521 594 Kč	+ 1 413 385 Kč
Na obyvatele	+ 6 929 Kč	- 88 Kč	-709 Kč	+ 3 922 Kč	+ 2 198 Kč

Zdroj: [www.rozpocetobce.cz](http://www.rozpocetobce.cz)

Graf 9 Saldo obce



Zdroj: vlastní zpracování

Nelze však přesně určit, zda přebytkový rozpočet je pozitivní a deficitní negativní. Více informací o zhodnocení rozpočtu obce můžeme získat z rozpočtové třídy financování.

Strukturu obecních příjmů a výdajů uvádějí tabulky č. 38 a č. 39.

Tabulka 38 Příjmová stránka obecního rozpočtu

Rok	Daňové příjmy	Nedaňové příjmy	Přijaté transfery	Kapitálové příjmy
2010	5 729 tis. Kč	1 419 tis. Kč	9 279 tis. Kč	12 tis. Kč
2011	5 701 tis. Kč	953 tis. Kč	545 tis. Kč	365 tis. Kč
2012	4 941 tis. Kč	1 345 tis. Kč	1 697 tis. Kč	665 Kč
2013	6 427 tis. Kč	1 188 tis. Kč	514 tis. Kč	2 800 Kč
2014	6 721 tis. Kč	1 013 tis. Kč	3 590 tis. Kč	0 Kč

Zdroj: <http://monitor.statnipokladna.cz/>

Příjmová stránka obce je charakteristická největším podílem z daní, což je typické pro obecní rozpočty. Do daňových příjmů obecně patří svěřené či sdílené daně a místní, správní a ostatní poplatky. Z tabulky je zřejmé, že výše daňových příjmů v letech roste, což je pozitivní skutečnost pro obec Loučany.

Tabulka 39 Výdajová stránka obecního rozpočtu

Rok	Průmyslová a ostatní odvětví hospodářství	Bezpečnost státu a právní ochrana	Služby pro obyvatelstvo	Všeobecná veřejná správa a služby	Zemědělství, lesní hospodářství a rybářství
2010	6 031 tis. Kč	265 tis. Kč	2 442 tis. Kč	3 244 tis. Kč	0 Kč
2011	971 tis. Kč	74 tis. Kč	3 529 tis. Kč	3 046 tis. Kč	0 Kč
2012	3 238 tis. Kč	127 tis. Kč	2 251 tis. Kč	2 822 tis. Kč	0 Kč
2013	634 tis. Kč	88 tis. Kč	2 662 tis. Kč	2 226 tis. Kč	0 Kč
2014	1 257 tis. Kč	146 tis. Kč	6 168 tis. Kč	2 338 tis. Kč	0 Kč

Zdroj: <http://monitor.statnipokladna.cz/>

Výdajová stránka obecního rozpočtu je charakteristická nejvyššími výdaji na služby pro obyvatelstvo, což není příliš typická skutečnost pro obecní rozpočty. Většina výdajů je vynakládána na veřejnou správu. Menší výkyv je zaznamenán v roce 2012, kdy výdaje na hospodářství obce tvořily přes 3 mil. Kč. Jinak je výdajová stránka rozpočtu obce relativně stabilní.

#### Získané nenárokové dotace v posledních 5 letech

Nenárokové dotace jsou dotace, o které se obec musí sama ucházet a dle splnění různých kritérií jsou obci přiděleny finanční prostředky. Nenárokové dotace jsou účelově zaměřeny. Tabulka č. 40 udává získané nenárokové dotace v posledních 5 letech.

Tabulka 40 Získané nenárokové dotace

Rok	Poskytovatel	Účel	Dotace (v tis. Kč)
2013	Olomoucký kraj	Neinvestiční dotace pro JSDH – oprava auta	26 896
2013	Úřad práce	Aktivní politika zaměstnanosti- OP LZZ VPP	348 302
2014	Olomoucký kraj	Neinvestiční dotace pro JSDH – oprava auta	40 990
2014	Olomoucký kraj	Oltářní obraz v kapli sv. Floriána a sv. Izidora v Loučanech	113 635
2014	MMR	DH – u sportovního areálu	584 047
2014	SFŽP, FS	Zlepšení tepelně technických vlastností konstrukce budovy MŠ Loučany, č.p. 736	1 429 927,49
2014	SFŽP, FS	BRKO - kompostéry	821 753,35
2015	Úřad práce	Aktivní politika zaměstnanosti- OP LZZ VPP	450 562
2015	MMR	Hanácké duny- hřiště na plážový volejbal	613 984,28
2015	SFŽP, FS	Regenerace ZŠ Loučany č. 723	2 030 791,49
2015	MMR	Kaple sv. Floriána a Izidora	466 290,69

Zdroj: Programovací výbor

#### Finanční majetek obce

Obec Loučany nedisponuje žádným finančním majetkem.

#### Přehled nejdůležitějších budov ve správě obce a jejich stav (nemovitý majetek obce, jeho stav a způsob využívání)

Tabulka č. 41 uvádí přehled nejdůležitějších nemovitostí v majetku obce. Tak jako ve většině obcí, vlastní i obec Loučany typické nemovitosti jako je hasičská zbrojnice, budova obecního úřadu a obecního domu nebo drobné sakrální stavby. Obec nevlastní byty, po kterých by ani zřejmě nebyla poptávka.

Tabulka 41 Přehled nejvýznamnějších nemovitostí v majetku obce

Název objektu (nemovitosti)	Stav *	Potřebná opatření a investice ke zlepšení stavu
Základní škola	Dobrý stav	Rozšíření jídelny, venkovní učebna
Mateřská škola	Dobrý stav	Výměna hracích prvku na hřišti
Kulturní dům	Zhoršený stav	Zateplení, výměna oken, oprava střechy, sociální zařízení, bezbariérový vstup
Obecní úřad	Zhoršený stav	Výměna oken, zateplení, výměna topení, sociální zařízení
Kaple	Zhoršený stav	Nové oplocení, fasáda, odvlhčení
Klubovna hasičů	Špatný stav	Rekonstrukce střechy, výměna oken, sociální zařízení, rozvody el., topení,
márnice	Zhošený stav	Odvlhčení, oprava střechy
ČOV	<b>Dobrý stav</b>	-

Zdroj: Vlastní zpracování

\*popište stav výběrem jedné varianty:  **vynikající, velmi dobrý, uspokojivý, nedostačující, havarijný stav**

\*\* V budově OÚ sídlí praktický doktor (dochází 1x měsíčně), místní lidová knihovna vybavená internetem (1x týdně), klubovna hasičů s kuchyňkou (slouží i jako místnost pro setkávání jiných spolků, seniorů, pro soukromé oslavy)

\*\*\* V budově Obecního domu najdeme obchod (Smíšené zboží), pohostinství, hasičskou zbrojnici.

#### Vlastnictví obecních pozemků (lesy, pole, pozemky k zastavění)

Obec má k dispozici cca 7 ha pozemků , které však nejsou určeny k zastavění.

#### Ekonomická efektivnost nemovitého majetku, tj. provozní náklady vs. přínosy (příjmy z pronájmu)

Obecní majetek ovlivňuje ekonomickou i sociální úroveň obce. Majetek může být využíván k veřejně prospěšným účelům, k výkonu vlastní samosprávy nebo k podnikání. Hospodařit s obecním majetkem může být pro obec velmi zajímavý příjem, zejména dlouhodobý a stabilní v případě pronájmu.

Tabulka 42 Ekonomická efektivnost majetku

Název objektu (nemovitosti)	Ekonomická efektivnost nemovitého majetku v tisících korunách
Hasičská zbrojnice (budova Obecního domu)	Provozní N / příjmy z pronájmu = 35/0
OÚ	Provozní N / příjmy z pronájmu = 80/2

Zdroj: Programovací výbor

#### **Technické a technologické vybavení (tech. služby, apod.)**

Obec vlastní drobné technické vybavení k tradičnímu obstarávání obce. I přesto je potřeba investice do technického a technologického vybavení. V současné době obec vlastní: Terru, malotraktor, dva křovinořezy a motorovou pilu a další drobná nářadí. Technika je průběžně dokupována a obnovována.

#### **Personál**

Obec využívá technického pracovníka na veřejně prospěšné práce z Úřadu práce. Dalším zaměstnancem je administrativní pracovnice.

### **1.7.3 Bezpečnost**

Bezpečnostní situace v obci nevybočuje z průměru. Obci jsou na standartní výši přestupky. Obec využívá přestupkové komise ve městě Olomouc. V obci není v současné době obecní policista, který by řešil případný vandalismus v obci a dohled nad obcí.

V rámci prevence kriminality se obec snaží již od mladého věku občany podporovat ve sportování. Největším problémem v obci Loučany je dopravní bezpečnost, která souvisí s dopravním zatížením na silnici 2.třídy. V obci existuje sbor dobrovolných hasičů a to SDH Loučany, které řeší případné náhle příhody.

### **1.7.4 Vnější vztahy a vazby**

Následující tabulka prezentuje přehled nejvýznamnějších organizací, svazků obcí, sdružení, jichž je obec členem.

*Tabulka 43 Přehled DSO, organizací, sdružení, partnerských obcí*

<b>Přehled DSO, organizací, sdružení, partnerských obcí</b>	<b>ANO/NE</b>
Mikroregion Litovelsko, z.s.	ANO
Region HANÁ, z.s.	ANO
Partnerské obce v ČR	NE
Partnerské obce v zahraničí	NE

*Zdroj: vlastní zpracování*

Loučany jsou členem DSO Mikroregion Litovelsko, MAS Region HANÁ, z.s., obec nemá žádné partnerské obce v ČR ani v zahraničí.



## A.2. PROBLÉMOVÁ ANALÝZA

Problémová analýza řeší hlavní problémy rozvoje obce. Problémy byly stanoveny pracovní skupinou, která se tvorbou PRO zabývala. Některé podněty vznikly i na základě dotazníkového šetření mezi obyvateli obce.

Mezi nejvýraznější problém, který ovlivňuje další rozvoj obce je špatný stav části místních komunikací či jejich absence. Chybí i část chodníků, které je potřeba vybudovat. Dalším problémem je neexistence multifunkčního hřiště, které v obci citelně chybí. Limitem rozvoje obce je i nadměrná doprava, která nevytváří pro obyvatele příjemné bydlení. Více o problémech v obci v následující tabulce.

Tabulka 44 Problémová analýza

ANALÝZA PROBLÉMŮ			
Hlavní problém rozvoje	Významnost (nejmenší 1-10 největší)	Příčina	Riziko neřešení situace
Špatný stav místních komunikací	10	Zhoršený stav po vybudování kanalizace	Bezpečnostní riziko pro občany, zhoršování stavu
Chybějící objízdné trasy pro zemědělskou techniku	10	Chybějící trasy a provoz přes obec	Ničení místních komunikací, hluk, nebezpečí pro občany

<b>Výstavba chybějících chodníků v obci</b>	10	Chybějící chodníky	Nebezpečí úrazu, riziko nehod
<b>Chybějící multifunkční hřiště</b>	8	Chybějící multifunkční hřiště	Mala možnost sportovního vyžití
<b>Chybějící zpomalovací prvky na začátku obce od Drahanovic a Senice na Hané</b>	7	neexistence	Nebezpečí nehod, zranění občanů
<b>Rekonstrukce obecního úřadu</b>	6	Zhoršený stav	Zhoršování současného stavu budovy

*Zdroj: Programovací výbor*

### A.3. DOTAZNÍKOVÉ ŠETŘENÍ

#### Úvodní charakteristika dotazníku

Dotazník byl distribuován mezi občany obce. Obyvatelé měli možnost dotazník vyplnit elektronicky, ale i písemně. Dotazník byl distribuován do každé domácnosti. Dotazník byl k dispozici v termínu od 20.10.2015 do 31.10.2015. Cílem dotazníkového šetření bylo zjistit spokojenost občanů, jejich názor na současnou podobu obce, spokojenost se stavem její vybavenosti, měli možnost se vyjádřit k žádoucímu směru budoucího vývoje.

Dotazník vyplnilo 74 respondentů z celkových 321 oslovených, což činí 23 %. Z toho dotazník vyplnilo 33 mužů (44,6%) a 41 žen (55,4%). Nejvíce respondentů vyplnilo dotazník ve věku 30 – 49 let a to 36 osob (48,6%). Nejméně ve věku 15-29 a to 9 osob (12,2%). Většina respondentů měla střední odborné s maturitou (21 osob – 45,9 %), střední odborné (21 osob – 28,4%) a vysokoškolské (14 osob – 18,9%). Dotazník vyplnil stejný počet respondentů žijících v obci od narození (28 osob – 37,8%) a přistěhovalých v dospělosti před více než 5 lety (28 – 37,8%). Většina respondentů je typem domácnosti bez dětí (34 osob – 46,6%) a domácností s nezaopatřenými dětmi do 18 let (23 osob – 31,5%).

Vlastní dotazník je přílohou tohoto dokumentu.

**Přehled získaných výsledků**

Tabulka 45 Souhrn otázek z dotazníku

Otázky	velmi spokojen velmi dobře		spíše spokojen spíše dobře		spíše nespokojen ani dobře ani špatně		velmi nespokojen spíše špatně		je mi to lhostejné velmi špatně	
	ab s.	relat. (%)	ab s.	relat. (%)	ab s.	relat. (%)	ab s.	relat. (%)	ab s.	relat. (%)
Jak se Vám v obci žije?	31	41,9	33	44,6	9	12,2	1	1,4	0	0,0
Zhodnocení obce z hlediska bydlení	34	45,9	32	43,2	4	5,4	0	0,0	4	5,4
Zhodnocení obce z hlediska školství	20	27,0	30	40,5	5	6,8	0	0,0	19	25,7
Zhodnocení obce z hlediska zdravotnictví	10	13,5	36	48,6	14	18,9	0	0,0	14	18,9
Zhodnocení obce z hlediska veřejné dopravy	4	5,4	33	44,6	11	14,9	15	20,3	11	14,9
Zhodnocení obce z hlediska kultury a společenského života	7	9,5	40	54,1	14	18,9	2	2,7	11	14,9
Zhodnocení obce z hlediska sportovního vyžití	7	9,5	39	52,7	11	14,9	4	5,4	13	17,6
Zhodnocení obce z hlediska životního prostředí	24	32,4	34	45,9	9	12,2	3	4,1	4	5,4
Zhodnocení obce z hlediska péče obce o své prostředí	38	51,4	24	32,4	6	8,1	2	2,7	4	5,4
Zhodnocení obce z hlediska podmínek pro podnikání	2	2,7	22	29,7	12	16,2	4	5,4	34	45,9
Zhodnocení obce z hlediska rozvoje obce	26	35,1	37	50,0	5	6,8	0	0,0	6	8,1
Zhodnocení obce z hlediska informovanosti o dění v obci	32	43,2	33	44,6	4	5,4	1	1,4	4	5,4
Mezilidské vztahy v obci považujete za?	4	5,4	50	67,6	13	17,6	0	0,0	7	9,5
Myslíte si, že obyvatelé obce mají dostatek příležitostí ke vzájemným společenským kontaktům?	11	14,9	40	54,1	15	20,3	2	2,7	6	8,1

Zdroj: Vlastní zpracování

**Komentář k tabulce:**

Tabulka uvádí přehled spokojenosti obyvatel s životem v obci.

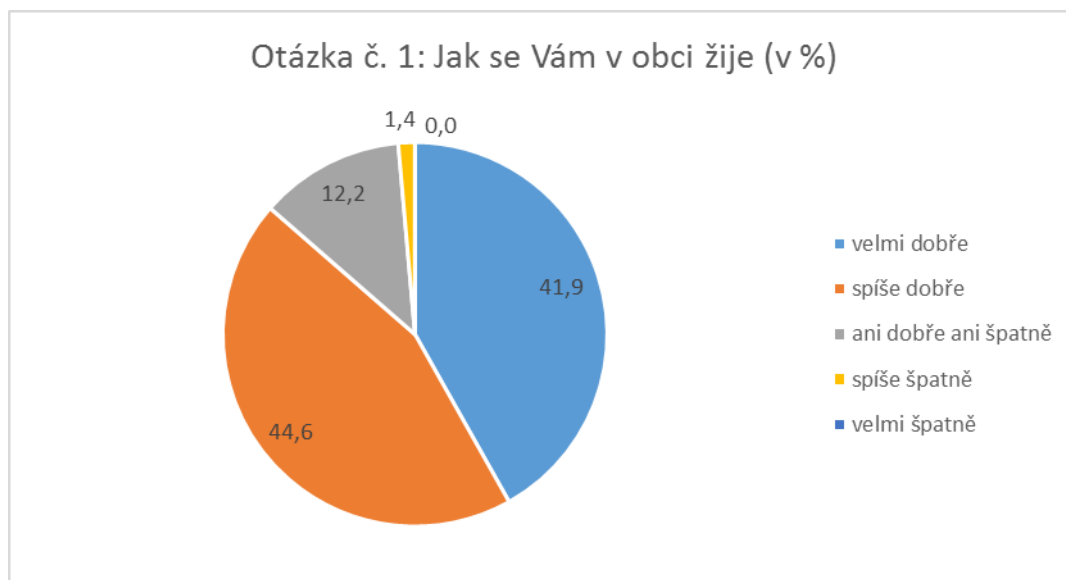
Z průzkumu je zřejmé, že obyvatelé obce Loučany jsou spíše spokojeni s bydlením v obci, s péčí o své prostředí v obci, se sportovním vyžitím, s životním prostředím a v neposlední řadě i s rozvojem obce.

43,2% respondentů je také spokojeno s informovaností o dění v obci. Více jak 67,6% respondentů je spíše spokojeno s mezilidskými vztahy. Naopak 20,3% občanů je spíše nespokojeno s možností k vzájemným společenským kontaktům v obci.

### Jak se Vám v obci žije?

Na otázku „Jak se Vám v obci žije“ odpověděli obyvatelé Loučan spíše dobře (44,6%). 41,9% respondentů odpovědělo dokonce, že se jim v obci žije velmi dobře. Nikdo z respondentů si nemyslí, že by se v obci žilo velmi špatně.

Graf 10 Vyhodnocení dotazníku – Jak se Vám v obci žije?

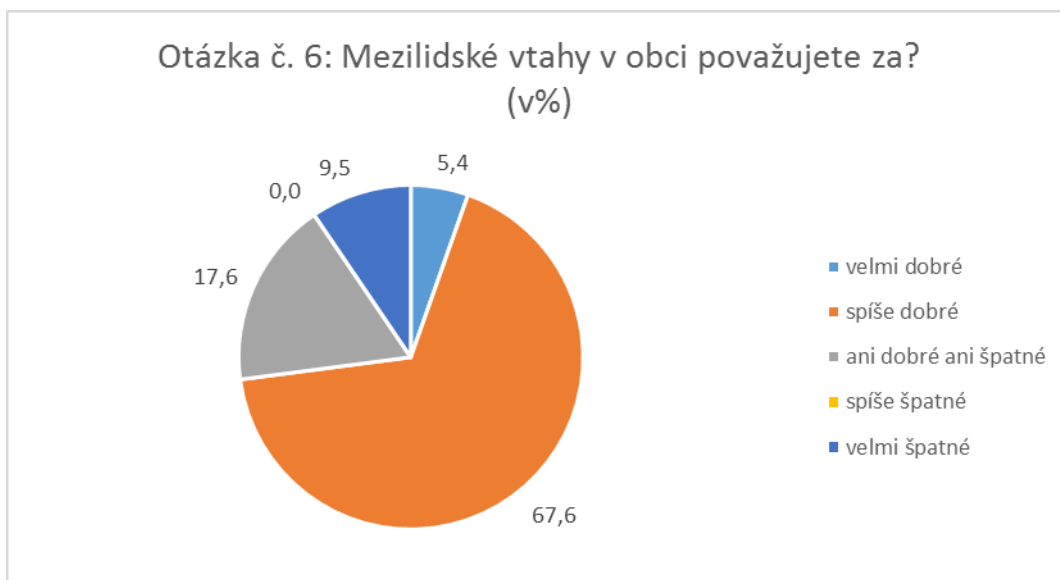


Zdroj: Dotazníkové šetření

### Mezilidské vztahy v obci považujete za?

Více než polovina respondentů tzn. (67,6%) hodnotí mezilidské vztahy v obci jako spíše dobré. 17,6 % respondentů je nerozhodných - dle jejich názoru nejsou vztahy ani dobré ani špatné. Žádný z respondentů si nemyslí, že vztahy v obci jsou spíše špatné. Ale 9,5% respondentů si myslí, že vztahy v obci jsou velmi špatné.

Graf 11 Vyhodnocení dotazníku – Mezilidské vztahy v obci považujete za?

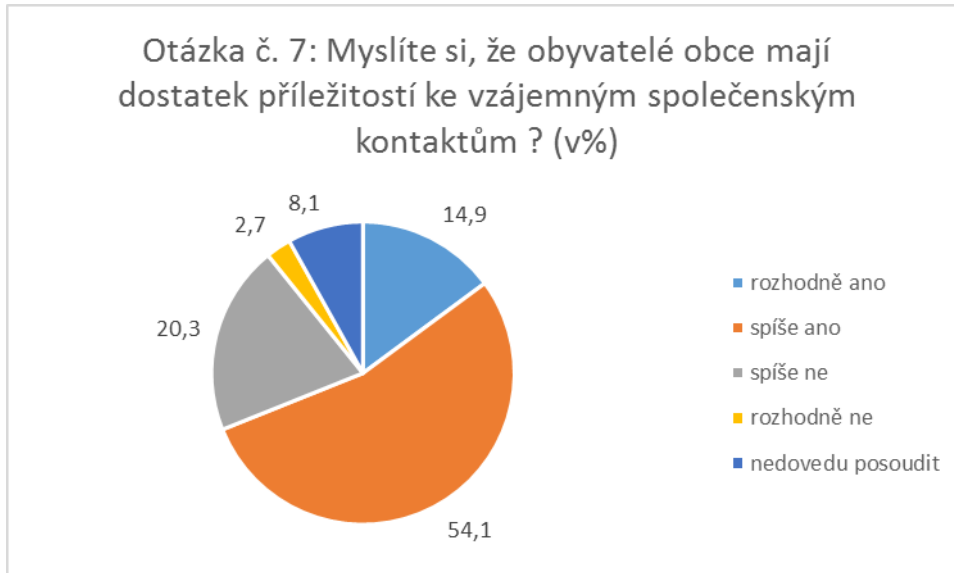


Zdroj: Dotazníkové šetření

### Myslíte si, že obyvatelé obce mají dostatek příležitostí ke vzájemným společenským kontaktům?

Více než 69 % obyvatel hodnotí, že občané mají dostatek příležitostí ke vzájemným společenským kontaktům. 20,3% respondentů si však myslí, že dostatek příležitostí spíše není.

Graf 12 Vyhodnocení dotazníku – Myslíte si, že obyvatelé obce mají dostatek příležitostí ke vzájemným společenským kontaktům?



Zdroj: Dotazníkové šetření

### Jaké služby Vám v obci nejvíce chybí?

Komentáře, náměty a připomínky zapsala valná většina občanů. Připomínky nebyly cenzurovány. Nedošlo ani k opravám případných pravopisných či stylistických chyb.

Zájmové kroužky pro děti. Možnost posezení pro matky s dětmi - rodinné centrum, cukrárna, kavárna. Sociální byty, chráněné bydlení pro seniory nebo garsonky pro hendikepované občany Loučan s případnou pečovatelskou službou. Tyto služby by si samozřejmě platili se svých důchodů a příspěvků na péči. V mnoha vesnicích už funguje, lze získat dotace na stavbu nebo rekonstrukci. Lépe vybavený obchod potravin.

-velmi málo obchodů, zejména potravin, ty jediné to je hnus

-dobrý obchod se smíšeným zbožím

-více laviček pro staré lidi

např. dobře zásobená prodejna potravin, řeznictví, cukrárna, atd., chybí zde větší vyžití pro děti (zájmové kroužky), společenské a sportovní vyžití (velký KD, využívaný pouze párkrát ročně v plesové sezóně a při školních besídkách). Je zde velmi špatná autobusová doprava, hlavně o víkendech. Také bych uvítala např. více zákoutí s lavičkami po obci, kde by si třeba děti nebo i starší občané mohli odpočinout při procházkách obcí.

Služba pro obyvatele (placená!!!) jako je sečení trávy- likvidace kletí apod.

obchod s potravinami

Nic mě nenapadá

kroužek pro děti (malé děti) do 6 let. angličtina, pohybové aktivity

kvalitní obchod s potr. a kvalitní obchod s potravinami.

nádraží

-potravinový obchod- kvalitnější

pořádný obchod s potravinami a pečivem, ovoce, zelenina

Kvalitnější obchod s potravinami

-bankomat stačí v Náměšti na Hané

-kadeřnice, typ. hodinový manžel

vše je v rámci možností dostupné

odebírání a následné drcení větví

žádné, Náměšť na Hané, případně Olomouc jsou nedaleko

-nový obchod

-lepší obchod s potravinami

smíšené zboží

větší obchod, bankomat, spoj na Prostějov, akce vesnice ( při hodech mají být kolotoče, zábava, přilákání turistů)

Basketbalový koš.

Zatím žádné Kvalitní obchod s potravinami.

nic nechybí, dojíždíme do Olomouce autem

-dobře zásobený obchod s příjemnou obsluhou, současnou úroveň považuji za katastrofální

Kvalitní obchod s potravinami.

- Náměšť na Hané, případně Olomouc jsou nedaleko

Více odpadkových košů

obchod

obchod s potravinami a masem

častější spoje veřejné dopravy

-sociální dům pro starší lidi, nebo pro sociálně slabší

-sportovní vyžití- umělka, v zimě kluziště -celkově jsem spokojený občan

-obchod s potravinami

dětský lékař, bankomat

častější autobusová doprava do Olomouce

možnost přístupu k internetu prostřednictvím optického kabelu, kabelová televize (obecní jako např. v Těšeticích), dopravní spojení do Prostějova (autobusy)

kvalitní obchod s potravinami

-pořádný obchod

lepší smíšené zboží

Slušné potraviny, nebo smíšené zboží.

lepší obchod

-kontrola nad životním prostředím

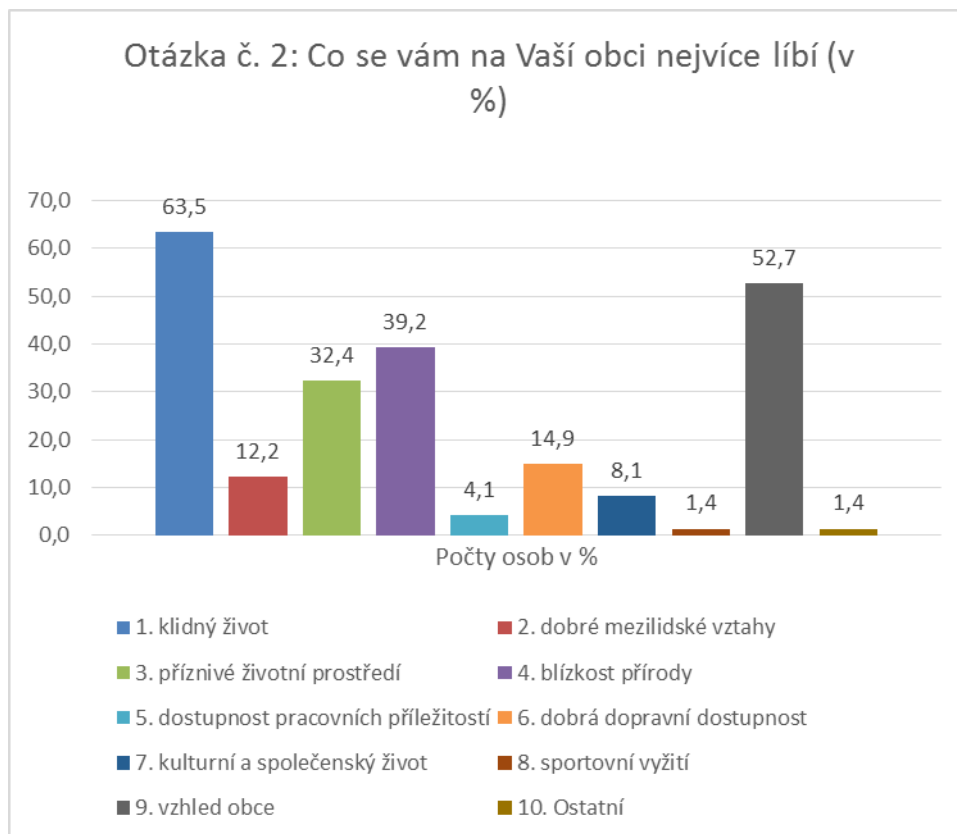
-bankomat, kvalitnější obchod se smíšeným zbožím, lékárna, lékař



**Co se Vám na Vaší obci nejvíce líbí?**

Nejvíce respondentů je spokojeno s klidným životem v obci (63,5% osob) a vzhledem obce (52,7% osob). Obyvatelé jsou dále spokojeni s blízkostí přírody a příznivým životním prostředím. Více odpovědí lze vypožorovat z grafu.

Graf 13 Vyhodnocení dotazníku – co se Vám na Vaší obci nejvíce líbí?



Zdroj: Dotazníkové šetření

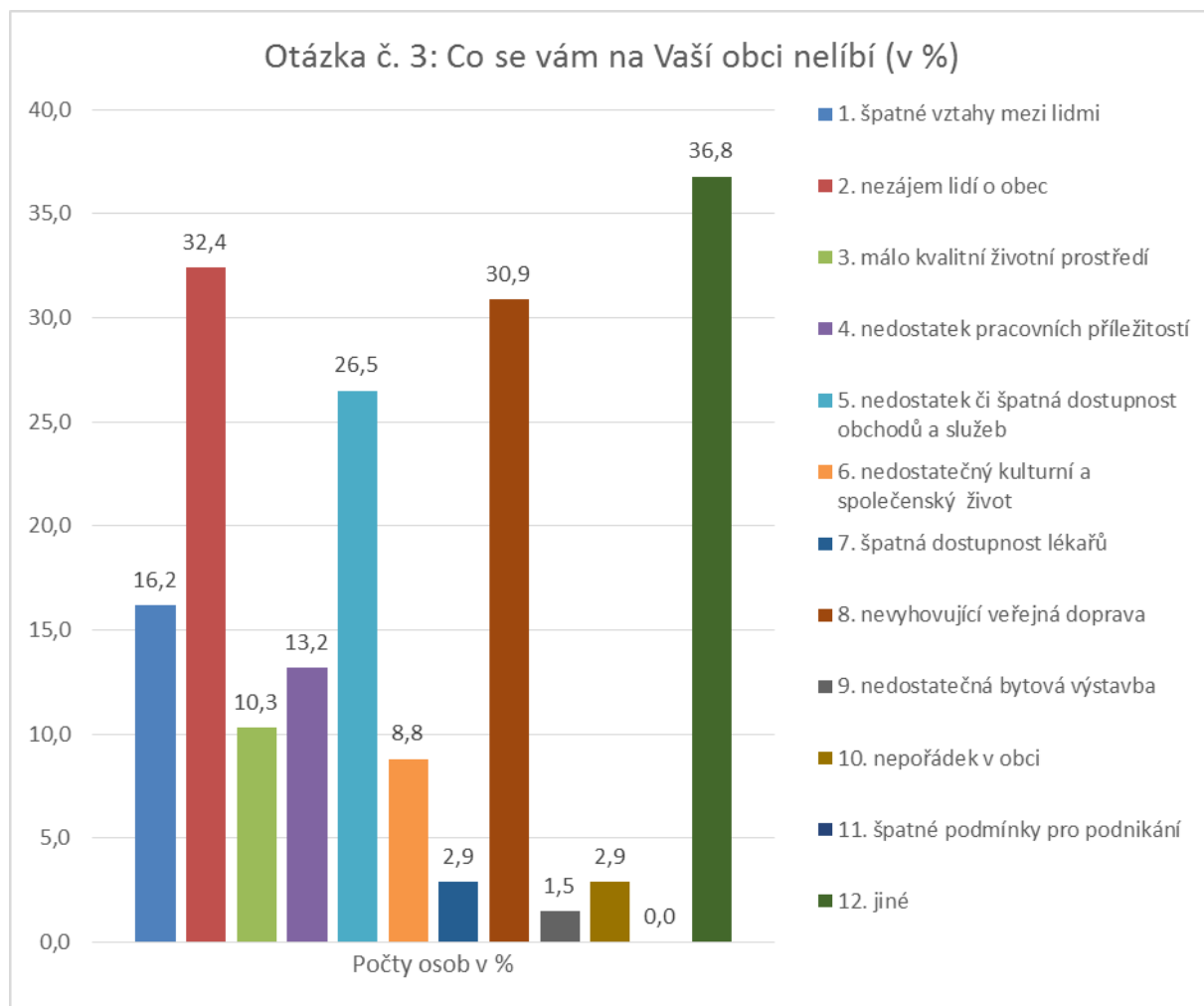
### Co se Vám na Vaší obci nelíbí?

36,8% respondentů záporně hodnotí ostatní věci jako: parkování mimo vyhrazená místa, psí exkrementy na obecních pozemcích, spalování škodlivých látek občany a velkou dopravní zátěž.

32,4% respondentů záporně hodnotí špatné nezáměry lidí o obec. Občané dále hodnotí jako velkým problémem nevyhovující veřejná doprava a to 41,9% a považují to jako velký problém obce. Jako velký problém též občané považují i nedostatek či špatnou dostupnost obchodů a služeb. Problematickým vidí i špatné vztahy mezi lidmi a to 16,2%.

Ostatní odpovědi jsou viditelné z příloženého grafu.

Graf 14 Vyhodnocení dotazníku – Co se Vám na Vaší obci nelíbí?

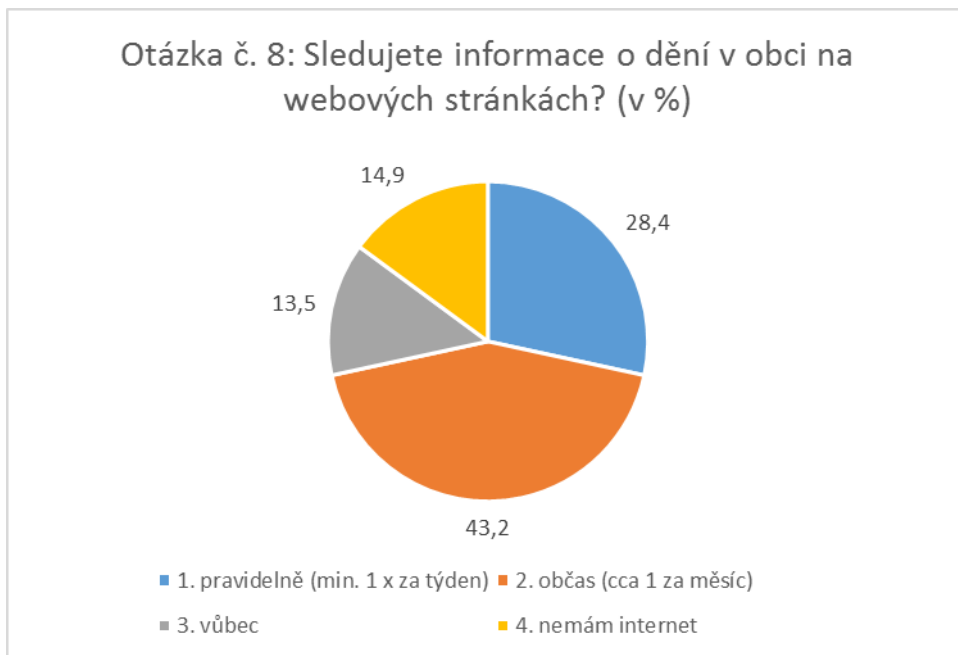


Zdroj: Dotazníkové šetření

### Sledujete informace o dění v obci na webových stránkách

Z dotazníkového šetření vyplynulo, že 28,4% z respondentů pravidelně a to jednou týdně navštěvuje obecní webové stránky a sledují zde dění o obci. Více než 43,2% obyvatel však webové stránky obce sleduje občas a to cca jednou za měsíc. Dalších 13,5% obyvatel však nesleduje obecní stránky vůbec. A 14,9% respondentů dotazníku vůbec nemá internet což je velké procento.

Graf 15 Vyhodnocení dotazníku – Sledujete informace o dění v obci na webových stránkách?

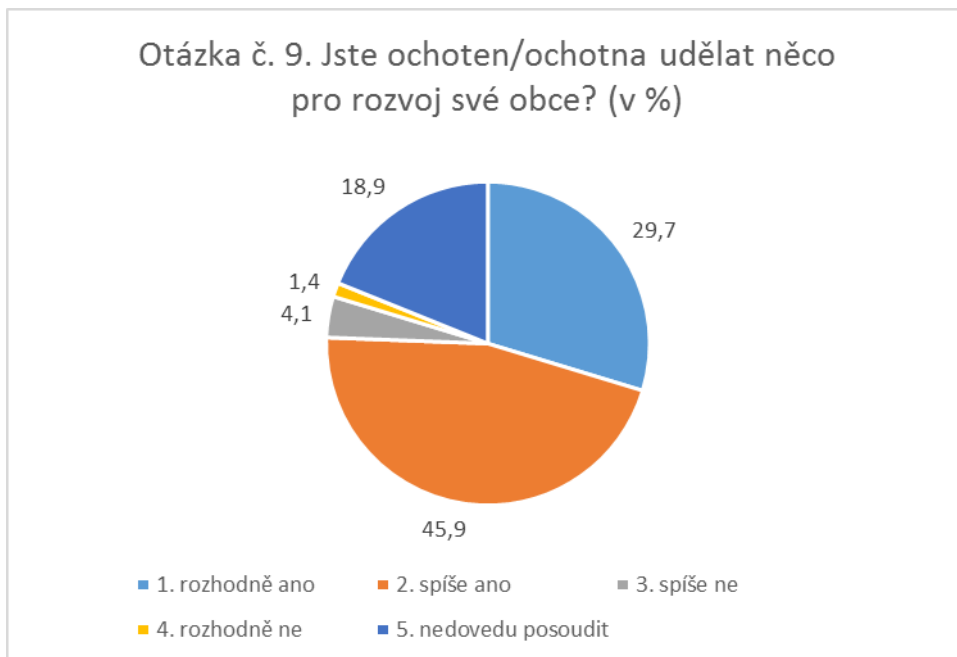


Zdroj: Dotazníkové šetření

**Jste ochoten/ochotna udělat něco pro rozvoj své obce?**

75,6% respondentů je rozhodně ano a spíše ano ochotno udělat něco pro rozvoj své obce. Respondenti odpověděli, že by mohli pomáhat brigádně při pořádání obecních akcí a dále různě pomáhat dle potřeb obecního úřadu.

*Graf 16 Vyhodnocení dotazníku – Jste ochoten/ochotna udělat něco pro rozvoj své obce?*

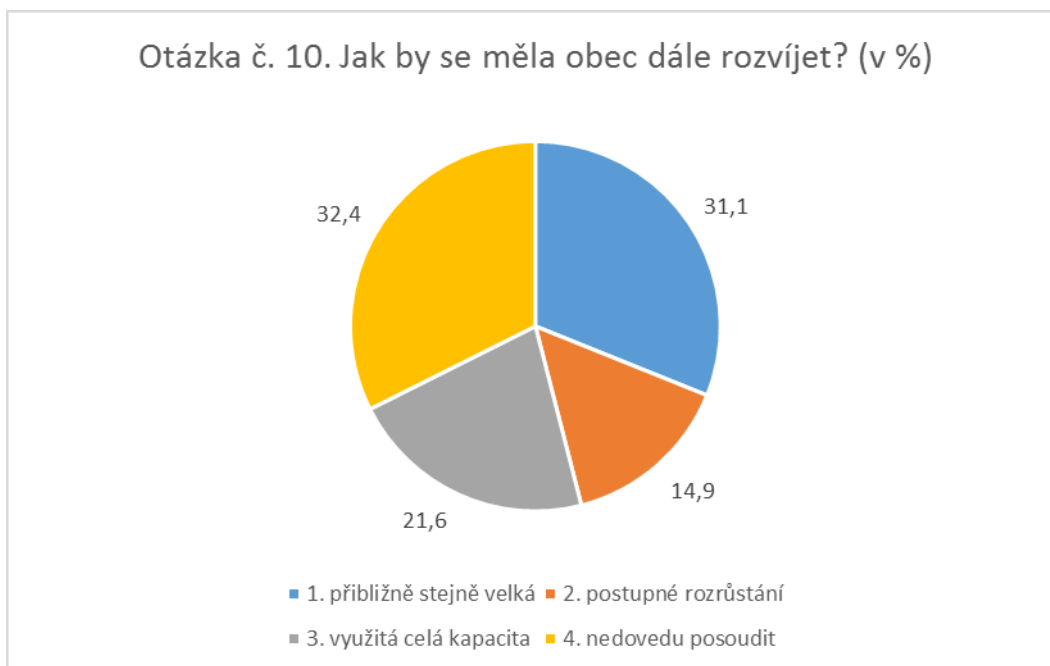


*Zdroj: Dotazníkové šetření*

### Jak by se měla obec dále rozvíjet?

Většina respondentů si myslí, že by se obec měla zůstat přibližně stejně veliká a neměla by se moc rozrůstat. Konkrétně je to 31,1%. avšak u výzkumu vyplynulo i to, že 32,4% nedovede posoudit, zda by se obec Loučany měla rozrůstat. Velká část respondentů si myslí, že by se obec měla rozvíjet do využití celé své kapacity, takový to názor zastává 21,6% respondentů. 14,9% respondentů si též myslím, že by se obec Loučany měla postupně rozrůstat, ale v kontrolovatelní míře.

Graf 17 Vyhodnocení dotazníku – Jak by se měla obec dále rozvíjet?

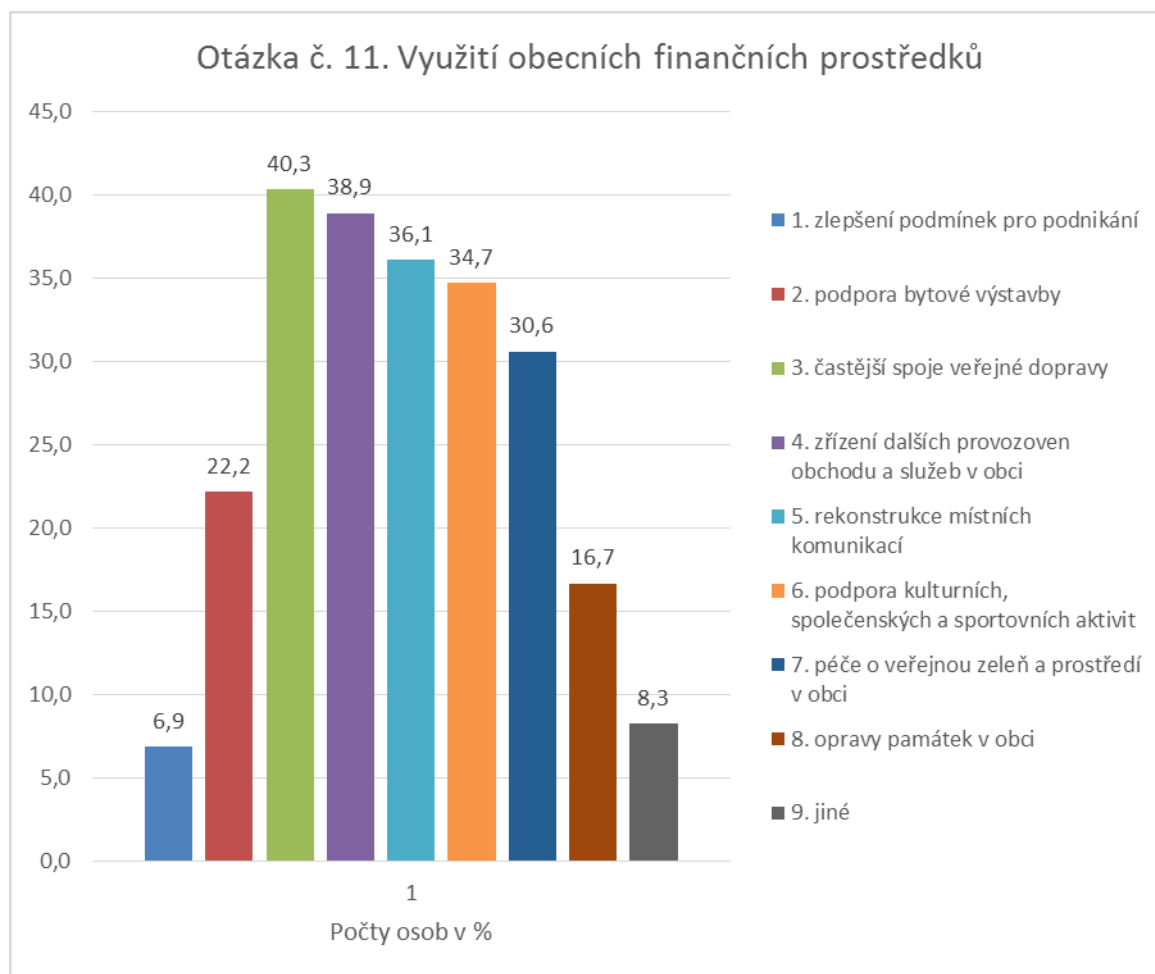


Zdroj: Dotazníkové šetření

**Představte si, že můžete rozhodnout o využití obecních finančních prostředků.**

Více jak 40,3% respondentů by finanční prostředky využili na častější spoje veřejné dopravy. Jako další problém vidí občané nedostatek obchodů a služeb a to jsou pro zřízení dalších provozoven obchodů a služeb v obci (38,9%). 36,1% respondentů by finanční prostředky využilo na rekonstrukci místních komunikací. Jako poslední lze uvést podpora kulturních, společenských a sportovních aktivit. Ostatní frekvenci odpovědi znázorňuje následující graf.

Graf 18 Vyhodnocení dotazníku – Využití obecních finančních prostředků.



Zdroj: Dotazníkové šetření

**Komentář k otázce č. 17: Vaše další náměty, připomínky, komentáře:**

Komentáře, náměty a připomínky zapsala jen část občanů obce.

Všechny tyto podněty byly projednány na schůzce programovacího výbor dne 14.12.2015 v Loučanech. Připomínky občanů nebyly kráceny a neprošly jazykovou úpravou. Závěrem z projednání je souhrn podnětů, které programovací výbor považuje za důležité pro další rozvoj obce:

Připomínka k chodníku do Náměšče, dlaždice nejsou v rovině, dá se o ně zakopnout.

Su rád, že bévám v Lóčanech

když se rozšíří bytová výstavba, může to přilákat šikovné lidi, ale vesnice by si měla ponechat stávající ráz, klid, příroda, život jako skutečně na vesnici, se zvířaty, kokrhajícími kohouty, bučení krav z kravína apod., aby tu časem nevzniklo tzv. satelitní městečko...prostě kdo by chtěl bydlet v klidné vesnici, ten by se sem velice rád přistěhoval. Zajištění lepšího spojení by pak zaručilo, že nebude problém s dojížděním do práce do okolních měst. Škoda jen, že na "pravé" hody jezdíme do jiných vesnic.....

-bylo by potřeba opravit vystupující poklapy kanálů. Od mostu, směrem na Senici. Tím, že zde začalo znovu působit ZD, se zvýšil průjezd těžkých strojů -umístít měření rychlosti při vjezdu do obce, směrem od Senice

-na okraji obce ukazatele (měřiče) rychlosti aut -zlepšení rozvozu jídel například umístění skříněk na odložení jídonosičů -likvidace polorozbořených domů -omezení počtu divokých hrdliček

Rekonstrukce komunikace v části obce Rajčuda!

Nepořádek od místního chovatele koní.

1)Vánoční strom,aby byl na "návsí" před hospodou. Je tam velická plocha a soliterní jehličnan by tam vynikal. 2) zemědělskou techniku směřovat na kominukace mimo obec. 3)zakázat jízdu na motorkách v cihelně. jezdí tam i motorkáři z okolí. hluk z motorek je velmi nepříjemný.

chráněné bydlení by si potřební samozřejmě zaplatili, pečovatelskou službu taky. Místní senioři by tak ve stáří mohli dožít v Loučanech a nemuseli se stěhovat do ostatních vesnic a měst. Každý nemá kolem sebe blízké.

Jsem rád, že takový dotazník existuje. Snad bude ku prospěchu.

kontejnery na bioodpad aspoň v jarním a podzimním období, kompostéry nestačí nebo vymezit prostor, kde se bude odkádat bioodpad celoročně dodělat komunikace, kde nejsou

-Plánovaný je obchvat 50 roků. Obec je narušena silným provozem na Litovel. kdo bydlí u cesty je to hrozné - Slevy na autobus, pro důchodce nad 70 let. V Olomouci neplatí jízdné, mají průkaz

Nespokojena se zápachem ovzduší, zejména v létě.

výstavba komunikace v zástavbě za restaurací Ve mléně.

Je potřeba bez zaujatosti více naslouchat občanům, kteří potřebují pomoci a snažit se problémy řešit, nikoliv je odkládat na dobu neurčitou. Všichni jsme občané Loučan, kteří si mohou navzájem pomoci.

-hluk motorek ve večerních hodinách

Dobrý den, předesílám, že na "Rajčudě" bydlíme již 10 let. Za tuto dobu jsme již několikrát žádali ústně i písemně o vybudování asfaltové silnice. Kolem našich domů vede obecní cesta, která je hlavně na podzim a na jaře rozblácená. Pokaždé jsme odkázáni na to, že není povinností obce vybudovat novou silnici. Byla bych moc ráda, kdyby se po takové době, co zde bydlíme mohlo v rámci rozvoje a investic obce tentokrát myslet i na nás.

děkuji a zdravím

- měl by být defibrilátor do 10 min. -dále nový chodník přes most na Senici na Hané

vesnice by měla být stále vesnicí, nikoliv směřovat k satelitnímu městečku, na vesnici patří zvířata, psi, krávy, a s tím spojené zvuky, nemělo by to vadit těm, kteří se domnívají, že mají domek na okraji města s okrasnou zahradou. Může být tím pádem rozvoj i kravína a snad by šlo zařídit prodej čerstvého mléka přímo z kravína.

požádat odbor dopravy o nainstalování značek zákazů vjezdu traktorů na celém území obce Loučany tak jako tomu je v obcích Příkazy, Náklo, Mezice a podobně. ( mají své příjezdové cesty které nevyužívají a devastují naše krásně zrekonstruované cesty v obci ) dále aby se dohledlo na bývalou cihelnu kde se nikdo nestaral o sečení trávy a plevel léta do zahrad, dále bych apeloval na pejskaře kteří chodí na procházky se svými mazlíčky aby po nich také uklízeli exkrementy a nenechávali je na chodnicích nebo zahradkách před domy ! a po 22 hodině zákaz venčení psů jak někteří občané velmi rádi praktikují .

Určitě by se obec měla zasadit o to, aby se zvýšila bezpečí pro chodce (hlavně děti) . Chodníky jsou ve velmi těsné blízkosti cesty. Doporučuji vybudovat zpomalovací ostrůvky při vjezdu do obce od Drahanovic a také od Senice. Popř. umístit radary nebo požádat dopravní polici o časté kontroly rychlosti v naší obci. Jako další námět bych měl zřízení oploceného hřiště s umělým povrchem vč. doskočiště pro školu - fotbal, volejbal, basketbal, tenis, házená (využití pro aktivity školy/školky, fotbalisty v zimě, občany). Dobrovolně se hlásím ke spravování tohoto hřiště - tel.kontakt 608751258. Jinak jsem velmi spokojen s životem v obci.

Musím napsat, že v Loučanech by se toho dalo změnit k lepšímu ještě hrozně moc ...Ale taky musím napsat, že za posledních pár let, co alespoň okrajově sleduju dění v obci, se toho už hrozně stalo, vytvořilo, změnilo...samozřejmě k lepšímu. Tak jen doufám, že v tomto budete i nadále pokračovat a alespoň za mě jedno velké DÍKY!!!

koše se sáčky na psí výkaly  
workoutové hřiště pro dospělé

Dlouhodobé odkládání oprav komunikací.

-kolem pomníku položit kameny (jako u Floriána), aby nebyl pozemek rozježděn mimo cesty -upozornění zemědělců na obecní vyhlášku ohledně skladování zemědělského příslušenství na náměstí -rozježděné travnaté plochy při parkování vozidel nejen na náměstích, sypání stavebních sutí na obecní pozemky -venčení psů na hřišti -nebezpečná zatáčka u kapličky- umístění plakátovací tabule, u které se často scházejí škol



#### **A.4. SWOT ANALÝZA**

Na základě vytvořené SWOT analýzy jsou definována prioritní témata pro návrhovou část. Ostatní přednosti a nedostatky obce definované ve SWOT analýze jsou podnětná a slouží jako návrh řešení limitů rozvoje obce.

Z analýzy vyplývá, že obec má problémy s chybějícím multifunkčním hřištěm stavem částí obecních budov. Tyto nemovitosti v obci potřebují rekonstrukci a je nutná v co nejkratším horizontu. Obec je zatížena nadměrnou dopravou. Tato skutečnost také ohrožuje bezpečnost občanů, zejména dětí jdoucích do školy. Obec jako celkem je však v dobrém stavu. Nutná je však rekonstrukce a výstavba části místních komunikací a chodníků.

Obec Loučany má velkou přednost v dostupnosti do města Prostějov a Olomouc, míra nezaměstnanosti je zde tedy kolem 5%. V Loučanech jsou široce zastoupeny různé zájmové spolky, které v obci aktivně působí a dotvářejí tak celkový obraz obce. Příležitostí obce je výstavba nových domů, která je v současné době na vzestupu.

V rámci demografického vývoje stav obyvatel v obci je na stejné výši a v poslední době lze vidět mírný nárůst. V obci se zvyšuje i počet obyvatel v důchodovém věku a počet mladých obyvatel se také zvyšuje. Více lze vypořádat ze SWOT analýzy, která byla stanovena v pracovní skupině.

Tabulka 46 SWOT analýza

SWOT ANALÝZA		
	Přednosti	Nedostatky
Vnitřní prostředí – interní analýza	<p><b><u>Silné stránky (S)</u></b></p> <p><i>faktory, kterými je nositel projektu schopen podpořit jeho úspěšnou realizaci</i></p> <ul style="list-style-type: none"> <li>- blízkost přírody</li> <li>- dostupnost měst PV a OL</li> <li>- klidný život</li> <li>- zaměstnanost</li> <li>- možnost zapojení obyvatel do činnosti spolků, široké spektrum aktivních spolků</li> <li>- spolupráce s MŠ a ZŠ</li> <li>- dobrá kvalita MŠ</li> </ul>	<p><b><u>Slabé stránky (W)</u></b></p> <p><i>faktory, kterými nositel projektu může ohrozit jeho úspěšnou realizaci</i></p> <ul style="list-style-type: none"> <li>- nadměrná doprava</li> <li>- bezpečnost obyvatel na krajské komunikaci</li> <li>- nezájem obyvatel o dění v obci</li> </ul>
	<p><b><u>Příležitosti (O)</u></b></p> <p><i>vnější podmínky, které mohou realizaci projektu podpořit</i></p> <ul style="list-style-type: none"> <li>- Získání finančních prostředků z dotačních titulů</li> <li>- Výstavba nových rodinných domů</li> <li>- Možnost získání pozemků ke stavbě rodinných domů</li> <li>- Částečné pozemkové úpravy</li> </ul>	<p><b><u>Hrozby (T)</u></b></p> <p><i>vnější podmínky, které mohou realizaci projektu zmařit</i></p> <ul style="list-style-type: none"> <li>- Chátrající budovy v soukromém vlastnictví</li> <li>- Snížení daňových příjmů</li> <li>- Povodně, sucho</li> <li>- Zemědělská doprava</li> </ul>
Vnější prostředí - externí analýza		

Zdroj: Programovací výbor

## B. NÁVRHOVÁ ČÁST

### B.1. STRATEGICKÁ VIZE

*Obec Loučany je příjemným místem pro život. Lidé zde žijí v souladu s přírodou a v její těsné blízkosti, ale zároveň na dosah městu. Obyvatelé obce se zde cítí v bezpečí a využívají možností zapojit se do lokálního společenského dění. V roce 2025 obec Loučany chce být trvale rostoucí obcí s rostoucím počtem obyvatel do cílového stavu 800 obyvatel plně využívající všech výhod polohy venkovské obce. Obec bude pro své občany poskytovat kvalitní a klidné bydlení včetně pestrého kulturního a společenského života v čistém a příjemném prostředí.*

*Vize představuje dlouhodobý obraz o budoucnosti obce, o tom, jak se bude obec měnit a zlepšovat, soubor představ a priorit obce, jaká chce být v roce 2025. Vize je „směrovkou“ rozvoje.*

Obec Loučany dlouhodobě usiluje o to být

- malebnou obcí uprostřed přírody s bohatou historií a památkami,
- klidnou a bezpečnou obcí pečující o životní prostředí a přírodu vůbec,
- obcí s kvalitní infrastrukturou, kde se příjemně bydlí,
- dobře komunikujícím společenstvím občanů,
- obcí s pracovními příležitostmi, s předškolním vzděláváním,
- obcí s bohatými společenskými a volnočasovými aktivitami.

## B.2. OPATŘENÍ A AKTIVITY

Aneb na co se zaměřit v následujících 4 – 7 letech. Dané opatření a aktivity formulují způsoby naplňování vize ve střednědobém období. Jednotlivá stanovená opatření jsou naplňována prostřednictvím realizace konkrétních rozvojových aktivit. Aktivity se opírají o volební programy a programová prohlášení vedení obce. Další aktivity vyplynuly ze společných setkání realizačního týmu při tvorbě Programu rozvoje obce Loučany a další vyplynuly z námětů občanů, kteří měli možnost se vyjádřit v dotazníkovém šetření.

Navržené náklady, termíny a zdroje financování má pouze orientační vypovídací schopnost. Při přípravě jednotlivých akcí k realizaci musí dojít k upřesnění nákladů na základě podrobnější předprojektové a projektové dokumentaci.

Tabulka 47 Opatření a aktivity

OPATŘENÍ 1							
Rekonstrukce místních komunikací a chodníků v obci popřípadě výstavba nových, úprava veřejných prostranství a parkovacích ploch technika na jejich údržbu							
	aktivita	název aktivity	důležitost	termíny	odpovědnost	náklady	zdroje financování
	1.1.	Rekonstrukce místních komunikací	vysoká	2017	Zastupitelstvo obce	10 mil. Kč	Vlastní+ dotace
	1.2.	Výstavba nových chodníků	vysoká	2016	Zastupitelstvo obce	2 mil. Kč	Vlastní+ dotace
	1.3.	Úprava veřejných prostranství	střední	2018	Zastupitelstvo obce	2 mil. Kč	Vlastní+ dotace
	1.4.	Vybudování parkovacích míst v obci	střední	2018	Zastupitelstvo obce	2 mil. Kč	Vlastní+ dotace
	1.5.	Doplnění a popřípadě výměna komunální techniky na údržbu obce	vysoká	průběžně	Zastupitelstvo obce	1 mil. Kč	Vlastní+ dotace
	1.6.	Rekonstrukce hřbitovní zdi	nízká	2020	Zastupitelstvo obce	2 mil. Kč	Vlastní+ dotace
OPATŘENÍ 2							
Infrastruktura obce							
	aktivita	název aktivity	důležitost	termíny	odpovědnost	náklady	zdroje financování
	2.1.	Rekonstrukce místního rozhlasu,	nízká	2022	Zastupitelstvo		Vlastní+ dotace

B.NÁVRHOVÁ ČÁST  
B.2.OPATŘENÍ A AKTIVITY

OBEC LOUČANY  
PROGRAM ROZVOJE OBCE

		rozšíření do nových lokalit			<i>obce</i>		
	2.2.	Rekonstrukce veřejného osvětlení a uložení vedení do země	nízká	2020	<i>Zastupitelstvo obce</i>	2 mil. Kč	<i>Vlastní+ dotace</i>
	2.3.	Přeložka plynového a vodovodního vedení do země místo nadzemního vedení u mostu přes Šumici	nízká	2022	<i>Zastupitelstvo obce</i>	0,5 mil Kč	<i>Vlastní+ dotace</i>
	2.4.	Uložení nadzemního elektrického vedení do země	střední	2022	<i>Zastupitelstvo obce</i>	3 mil Kč.	<i>Vlastní+ dotace</i>
	2.5.	Vybudování opěrné zdi a břehu Šumice „v Uliččce“	střední	2019	<i>Zastupitelstvo obce</i>	2 mil Kč.	<i>Vlastní+ dotace</i>
	2.6.	Zajištění infrastruktury potřebné k rozšíření stavebních pozemků pro výstavbu rodinných domů	střední	2017	<i>Zastupitelstvo obce</i>	5 mil Kč.	<i>Vlastní+ dotace</i>
	2.7.	Vybudování Sběrného dvoru	nízká	2020	<i>Zastupitelstvo obce</i>	2 mil Kč.	<i>Vlastní+ dotace</i>
<b>OPATŘENÍ 3</b>	<b>Bezpečnost v obci a mimo obec</b>						
	<b>aktivita</b>	<b>název aktivity</b>	<b>důležitost</b>	<b>termíny</b>	<b>odpovědnost</b>	<b>náklady</b>	<b>zdroje financování</b>
	3.1.	Vybudování zpomalovacího ostrůvku na komunikaci II/449 od obce Drahanovice	vysoká	2016	<i>Zastupitelstvo obce</i>	2 mil Kč.	<i>Vlastní+ dotace</i>
	3.2.	Vybudování zpomalovacího ostrůvku na komunikaci II/449 od Senice na Hané	vysoká	2017	<i>Zastupitelstvo obce</i>	2 mil Kč.	<i>Vlastní+ dotace</i>
	3.3.	Vybudování objízdných tras pro zemědělskou techniku mimo obec	vysoká	2019	<i>Zastupitelstvo obce</i>	8 mil Kč.	<i>Vlastní+ dotace</i>
	3.4.	Vybudování cyklostezky na Senici na Hané	střední	2020	<i>Zastupitelstvo obce</i>	5 mil Kč.	<i>Vlastní+ dotace</i>
<b>OPATŘENÍ 4</b>	<b>Rekonstrukce budov v majetku obce a popřípadě jejich dostavba</b>						
	<b>aktivita</b>	<b>název aktivity</b>	<b>důležitost</b>	<b>termíny</b>	<b>odpovědnost</b>	<b>náklady</b>	<b>zdroje financování</b>
	4.1.	Oprava budovy OÚ, zateplení, rekonstrukce sociálního zázemí, topení	nízká	2018	<i>Zastupitelstvo obce</i>	3 mil Kč.	<i>Vlastní+ dotace</i>

B.NÁVRHOVÁ ČÁST  
B.2.OPATŘENÍ A AKTIVITY

OBEC LOUČANY  
PROGRAM ROZVOJE OBCE

	4.2.	Oprava obecních ploch za OÚ, výstavba garáží pro obecní techniku	nízká	2020	Zastupitelstvo obce	2 mil Kč.	Vlastní+ dotace
	4.3.	Rekonstrukce a rozšíření MŠ (jídlna)	střední	2021	Zastupitelstvo obce	5 mil Kč.	Vlastní+ dotace
	4.4.	Rekonstrukce kulturního domu	střední	2021	Zastupitelstvo obce	3 mil. Kč	Vlastní+ dotace
	4.5.	Vybudování zázemí pro hasiče	střední	2019	Zastupitelstvo obce	3 mil Kč.	Vlastní+ dotace
<b>OPATŘENÍ 5</b>	Sport a volnočasové aktivity v obci						
	<b>aktivita</b>	<b>název aktivity</b>	<b>důležitost</b>	<b>termíny</b>	<b>odpovědnost</b>	<b>náklady</b>	<b>zdroje financování</b>
	5.1.	Dětské hřiště na Hliníkách	střední	2018	Zastupitelstvo obce	1 mil Kč.	Vlastní+ dotace
	5.2.	Vybudování multifunkčního hřiště ve víceúčelovém areálu	nízká	2019	Zastupitelstvo obce	2,5 mil Kč.	Vlastní+ dotace

Zdroj: Programovací výbor

## C. PODPORA REALIZACE PROJEKTU

### C.1 Způsob zajištění, řízení, organizace naplňování PRO

#### ❖ Způsob zajištění, řízení, organizace naplňování PRO

Garantem Programu rozvoje obce Loučany je: starosta obce

Dokument včetně jeho aktualizací bude zpřístupněn na webových stránkách obce Loučany a v tištěné podobě v kanceláři obecního úřadu k nahlédnutí.

#### ❖ Postup sledování a vyhodnocování realizace PRO

Monitoring plnění PRO bude provádět zastupitelstvo obce se starostou.

- Plnění program rozvoje obce bude vyhodnocovat zastupitelstvo obce
- Plnění PRO bude vyhodnocováno průběžně, nejlépe 1x ročně. Např. zprávou o plnění, která bude předložena zastupitelstvu.

#### ❖ Způsob aktualizace PRO

- Program rozvoje obce bude aktualizován při vzniku dotačních titulů a při potřebě investic.
- Aktualizace se předloží na nejbližším zasedání zastupitelstva obce.
- Aktualizaci bude provádět zastupitelstvo obce
- Změny v Programu rozvoje obce Loučany budou provedeny aktualizací dokumentu

Program rozvoje obce schválen dne 21. 12. 2015 zastupitelstvem obce Loučany.

## D. PŘÍLOHY

### D.1 Dotazník

Milí spoluobčané,  
naše obec začala v současné době zpracovávat svůj program rozvoje, ve kterém chceme vyjasnit priority rozvoje obce a rozvrhnout jednotlivé rozvojové činnosti na nejbližší roky. Program rozvoje nám umožní lépe využít našich finančních prostředků, je i důležitým podkladem při získávání různých dotací na uskutečnění vybraných rozvojových záměrů. Považujeme za velmi důležité zjistit vaše názory na to, jaká by měla naše obec být a co pro to všichni můžeme udělat. Obracím se na vás proto s žádostí o vyjádření názoru na otázky uvedené v tomto dotazníku. Výsledky průzkumu poslouží výlučně jako podklad pro zpracování programu rozvoje obce a poskytnuté údaje budou pečlivě vyhodnoceny. O výsledcích budete informováni na internetu, na vývěsce.

Děkuji Vám za spolupráci a projevený zájem.  
starosta obce Loučany Ing. Josef Kurfürst

Pokud není uvedeno jinak, označte vždy jen jednu z nabízených odpovědí. Pokud si žádnou nevyberete, formulujte svůj názor do volného prostoru k otázce.

#### 1. Jak se Vám v obci žije?

1. velmi dobře      2. spíše dobře      3. ani dobře ani špatně      4. spíše špatně  
5. velmi špatně

#### 2. Co se Vám na Vaší obci nejvíce líbí? (zatrhněte maximálně 3 možnosti)

1. klidný život
2. dobré mezilidské vztahy
3. příznivé životní prostředí
4. blízkost přírody
5. dostupnost pracovních příležitostí
6. dobrá dopravní dostupnost
7. kulturní a společenský život
8. sportovní vyžití
9. vzhled obce
10. jiné:.....

#### 3. Co se Vám na Vaší obci nelíbí? (zatrhněte maximálně 3 možnosti)

1. špatné vztahy mezi lidmi
2. nezájem lidí o obec
3. málo kvalitní životní prostředí
4. nedostatek pracovních příležitostí
5. nedostatek či špatná dostupnost obchodů a služeb
6. nedostatečný kulturní a společenský život
7. špatná dostupnost lékaře
8. nevyhovující veřejná doprava



9. nedostatečná bytová výstavba  
10. nepořádek v obci  
11. špatné podmínky pro podnikání  
12. jiné: .....

#### 4. Jaké služby Vám v obci nejvíce chybí?

.....  
.....

#### 5. Pokuste se zhodnotit obec z hlediska níže uvedených podmínek

(v každém řádku zakroužkujte číslici, která odpovídá míře Vaší spokojenosti):

	Velmi spokojen	Spíše spokojen	Spíše nespokojen	Velmi nespokojen	Je mi to lhostejné
1 Bydlení	1	2	3	4	5
2 Školství	1	2	3	4	5
3 Zdravotnictví	1	2	3	4	5
4 Veřejná doprava	1	2	3	4	5
5 Kultura a společenský život	1	2	3	4	5
6 Sportovní vyžití	1	2	3	4	5
7 Životní prostředí	1	2	3	4	5
8 Péče obce o své prostředí	1	2	3	4	5
9 Podmínky pro podnikání	1	2	3	4	5
10 Rozvoj obce	1	2	3	4	5
11 Informovanost o dění v obci	1	2	3	4	5

#### 6. Mezilidské vztahy v obci považujete za:

1. velmi dobré 2. docela dobré 3. ne moc dobré 4. špatné 5. nedovedu posoudit

#### 7. Myslíte si, že obyvatelé obce mají dostatek příležitostí ke vzájemným společenským kontaktům?

1. rozhodně ano 2. spíše ano 3. spíše ne 4. rozhodně ne 5. nedovedu posoudit

#### 8. Sledujete informace o dění v obci na webových stránkách?

1. pravidelně (min. 1 x za týden) 2. občas (cca 1 za měsíc) 3. vůbec 4. nemám internet

#### 9. Jste ochoten/ochotna udělat něco pro rozvoj své obce?

1. rozhodně ano 2. spíše ano 3. spíše ne 4. rozhodně ne 5. nedovedu posoudit

**Pokud ano, jak se můžete zapojit?** .....

.....

#### 10. Jak by se měla obec dále rozvíjet? (K 1. 1. 2015 měla obec 643 obyvatel.)

1. měla by zůstat přibližně stejně velká  
2. měla by se postupně rozrůstat na přibližně 690 obyvatel  
3. měla by být využita celá kapacita ploch pro výstavbu domů (výsledkem by bylo cca 720 obyvatel v obci)  
4. nedovedu posoudit

#### 11. Představte si, že můžete rozhodnout o využití obecních finančních prostředků. Na

**co byste je přednostně využil/a?** (zatrhněte maximálně 3 možnosti)

1. zlepšení podmínek pro podnikání
2. podpora bytové výstavby (dobudování technické infrastruktury a místních komunikací)
3. častější spoje veřejné dopravy
4. zřízení dalších provozoven obchodu a služeb v obci
5. rekonstrukce místních komunikací
6. podpora kulturních, společenských a sportovních aktivit
7. péče o veřejnou zeleň a prostředí v obci
8. opravy památek v obci
9. jiné: .....

**12. Jste?**

1. muž 2. žena

**13. Váš věk?**

1. 15–29 let 2. 30–49 let 3. 50–64 let 4. 65 a více let

**14. Vaše vzdělání?**

1. základní 2. střední odborné 3. střední odborné s maturitou 3. vyšší odborné
4. vysokoškolské

**15. V obci:**

1. žiji od narození
2. přistěhoval jsem se v dětství spolu s rodiči
3. přistěhoval jsem se v dospělosti před více než pěti lety
4. přistěhoval jsem se v dospělosti v posledních pěti letech

**16. Typ Vaší domácnosti:**

1. domácnost bez dětí
2. domácnost s nezaopatřenými dětmi (do 18 let)
3. jiné .....

**Vaše další náměty, připomínky, komentáře:**

**Děkujeme za vyplnění.**

Vyplněný dotazník prosím odevzdejte **do 31. 10. 2015** do příslušné schránky na obecním úřadě.

**D.2. Seznam tabulek**

Tabulka 1 Katastry obcí (výměra) .....	4
Tabulka 2 Dojezdové vzdálenosti .....	4
Tabulka 3 Přehled základních povodí na území obce Loučany.....	6
Tabulka 4 Využití krajiny v katastru obce Loučany .....	6
Tabulka 5 Procentuelní zastoupení dle typů ploch .....	7
Tabulka 6 Počty narozených, zemřelých, přistěhovalých a vystěhovalých v letech 2008 – 2014 v obci Loučany .....	9
Tabulka 7 Rozdělení obyvatel v obci Loučany dle pohlaví v letech 2008 - 2015 .....	10
Tabulka 8 Rozdělení obyvatel v obci Loučany dle věkových skupin v letech 2008 - 2014 .....	11
Tabulka 9 Přehled obyvatelstva v obci Loučany podle nejvyššího ukončeného vzdělání v roce 2011 ..	12
Tabulka 10 Přehled spolků působících na území obce Loučany .....	13
Tabulka 11 Přehled materiální nebo finanční pomoci ve prospěch spolků .....	14
Tabulka 12 Výše odvedených daní od podnikatelských subjektů.....	15
Tabulka 13 Počet zaměstnaných v odvětvích podnikání .....	16
Tabulka 14 Počet subjektů v letech .....	16
Tabulka 15 Podnikatelské subjekty dle právní formy .....	17
Tabulka 16 Počet zaměstnanců .....	18
Tabulka 17 Místní podnikatelské subjekty .....	19
Tabulka 18 Obyvatelstvo podle ekonomické aktivity v obci Loučany (2011) .....	21
Tabulka 19 Struktura ekonomicky aktivního obyvatelstva v obci Loučany v letech 2008 - 2014 .....	21
Tabulka 20 Vyjíždějící do zaměstnání v obci Loučany (rok 2011) .....	22
Tabulka 21 Počet napojených obyvatel na vodovod v obci .....	27
Tabulka 22 Seznam krajských cest procházejících katastrem obce .....	29
Tabulka 23 Stav místních komunikací .....	29
Tabulka 24 Stav chodníků .....	30
Tabulka 25 Dostupnost a vzdálenost měst Olomouce a Prostějova.....	30
Tabulka 26 Domovní fond .....	31
Tabulka 27 Obydlené byty podle právního důvodu užívání a počtu obytných místností .....	32
Tabulka 28 Statistické údaje z ČÚŽK (stav ke dni: 01. 11. 2015) – katastrální území obce Loučany .....	32
Tabulka 29 Kapacita MŠ .....	33
Tabulka 30 Kapacita ZŠ.....	34
Tabulka 31 Příspěvek na ZŠ a MŠ.....	34
Tabulka 32 Poskytovatelé zdravotnických služeb v sousedních obcích (Náměšť na Hané, Senice na Hané).....	35
Tabulka 33 Přehled poskytovatelů sociálních služeb v Regionu HANÁ .....	38
Tabulka 34 Akce – kalendář (významné akce pořádané v obci) .....	40
Tabulka 35 Personální zajištění OÚ Loučany .....	43
Tabulka 36 Vybavenost obce Loučany .....	43
Tabulka 37 Saldo rozpočtu obce .....	44
Tabulka 38 Příjmová stránka obecního rozpočtu .....	45
Tabulka 39 Výdajová stránka obecního rozpočtu .....	46
Tabulka 40 Získané nenárokové dotace .....	46
Tabulka 41 Přehled nejvýznamnějších nemovitostí v majetku obce .....	47
Tabulka 42 Ekonomická efektivnost majetku.....	47
Tabulka 43 Přehled DSO, organizací, sdružení, partnerských obcí.....	48
Tabulka 44 Problémová analýza .....	49
Tabulka 45 Souhrn otázek z dotazníku .....	52
Tabulka 46 SWOT analýza .....	66
Tabulka 47 Opatření a aktivity.....	68

**D.3. Seznam grafů**

Graf 1 Vývoj počtu obyvatel v letech 2005 – 2015 v obci Loučany .....	8
Graf 2 Počty narozených a zemřelých, migrace obyvatelstva v letech 2008 – 2014 v obci Loučany ....	10
Graf 3 Vývoj odvedených daní.....	15
Graf 4 Vývoj počtu podnikatelských subjektů v letech .....	16
Graf 5 Podnikatelské subjekty dle odvětví.....	17
Graf 6 Podnikatelské subjekty podle zaměstnanců .....	18
Graf 7 Míra nezaměstnanosti podle pohlaví v obci Loučany v letech 2008 - 2014 .....	23
Graf 8 Počet napojených obyvatel na kanalizaci v obci .....	26
Graf 9 Saldo obce.....	45
Graf 10 Vyhodnocení dotazníku – Jak se Vám v obci žije?.....	53
Graf 11 Vyhodnocení dotazníku – Mezilidské vztahy v obci považujete za? .....	54
Graf 12 Vyhodnocení dotazníku – Myslíte si, že obyvatelé obce mají dostatek příležitostí ke vzájemným společenským kontaktům? .....	55
Graf 13 Vyhodnocení dotazníku – co se Vám na Vaší obci nejvíce líbí? .....	57
Graf 14 Vyhodnocení dotazníku – Co se Vám na Vaší obci nelíbí?.....	58
Graf 15 Vyhodnocení dotazníku – Sledujete informace o dění v obci na webových stránkách? .....	59
Graf 16 Vyhodnocení dotazníku – Jste ochoten/ochotna udělat něco pro rozvoj své obce? .....	60
Graf 17 Vyhodnocení dotazníku – Jak by se měla obec dále rozvíjet? .....	61
Graf 18 Vyhodnocení dotazníku – Využití obecních finančních prostředků. ....	62

**D.4. Seznam map**

Mapa 1 Obec Loučany.....	5
Mapa 2 Změna počtu obyvatel mezi roky 2008 a 2012 .....	9
Mapa 3 Míra nezaměstnanosti v roce 2008 v Regionu HANÁ.....	22
Mapa 4 Míra nezaměstnanosti podle pohlaví v obci Loučany v letech 2008 - 2014 .....	23
Mapa 5 Krajské komunikace na území obce .....	28

**D.5. Seznam obrázků**

Obrázek 1 Kaple sv. Floriána a Isidora .....	39
--	----

**D.6. Mapa stavu místních komunikací****D.7. Mapa stavu chodníků**